

**ОПИСАНИЕ МЕСТОПОЛОЖЕНИЯ ГРАНИЦ
публичного сервитута линии электропередачи ВЛ 220 кВ Р40-Т15**

(наименование объекта, местоположение границ которого описано)

Раздел 1

Сведения об объекте

Сведения об объекте		
№ п/п	Характеристики объекта	Описание характеристик
1	2	3
1	Местоположение объекта	Ростовская область, Неклиновский муниципальный район, Троицкое сельское поселение, Самбекское сельское поселение, Приморское сельское поселение, Синявское сельское поселение, Мясниковский муниципальный район, Чалтырское сельское поселение, Недвиговское сельское поселение, Краснокрымское сельское поселение, Крымское сельское поселение, Большесальское сельское поселение
2	Площадь объекта +/- величина погрешности определения площади (Р +/- Дельта Р)	4566650 кв.м± 427
3	Иные характеристики объекта	Публичный сервитут на основании существования инженерного сооружения линии электропередачи ВЛ 220 кВ Р40-Т15 сроком 49 лет в интересах Публичного акционерного общества «Федеральная сетевая компания Единой энергетической системы»

Местоположение публичного сервитута: Ростовская область, Неклиновский муниципальный район, Троицкое сельское поселение, Самбекское сельское поселение, Приморское сельское поселение, Синявское сельское поселение, Мясниковский муниципальный район, Чалтырское сельское поселение, Недвиговское сельское поселение, Краснокрымское сельское поселение, Крымское сельское поселение, Большесальское сельское поселение			
Система координат		МСК-61, зона 1	
Метод определения координат		Аналитический	
Обозначение характерных точек границ публичного сервитута	Координаты, м		
	X	Y	Средняя квадратическая погрешность положения характерных точек (M_t), м
1	2	3	4
1	444159.86	1432237.20	0.10
2	444095.12	1432238.99	0.10
3	444103.02	1432053.52	0.10
4	444115.77	1431751.59	0.10
5	444129.27	1431426.22	0.10
6	444142.77	1431107.90	0.10
7	444156.87	1430781.87	0.10
8	444171.42	1430464.55	0.10
9	444184.32	1430144.68	0.10
10	444197.82	1429824.37	0.10
11	444211.22	1429509.68	0.10
12	444202.08	1429218.08	0.10
13	444193.08	1428922.89	0.10
14	444183.78	1428629.66	0.10
15	444174.78	1428335.01	0.10
16	444165.93	1428040.13	0.10
17	444157.83	1427781.23	0.10
18	444148.38	1427473.75	0.10
19	444138.48	1427163.26	0.10
20	444129.33	1426860.82	0.10
21	444119.28	1426533.35	0.10
22	444110.13	1426225.11	0.10
23	444100.53	1425911.64	0.10
24	444090.63	1425597.24	0.10
25	444081.03	1425287.73	0.10
26	444074.30	1425051.56	0.10
27	444071.60	1424950.86	0.10
28	444064.34	1424704.51	0.10
29	443900.76	1424438.78	0.10
30	443730.80	1424161.64	0.10
31	443563.13	1423888.12	0.10
32	443395.40	1423612.58	0.10
33	443228.56	1423342.70	0.10
34	443056.96	1423064.08	0.10
35	442902.07	1422811.98	0.10
36	442731.37	1422534.55	0.10
37	442558.87	1422253.66	0.10
38	442396.93	1421990.04	0.10
39	442223.53	1421707.51	0.10
40	442055.98	1421434.51	0.10
41	441889.12	1421162.72	0.10
42	441720.82	1420889.12	0.10
43	441555.44	1420619.95	0.10
44	441387.58	1420346.33	0.10
45	441220.27	1420073.80	0.10
46	441051.88	1419799.96	0.10
47	440891.02	1419537.91	0.10
48	440719.64	1419259.00	0.10
49	440559.97	1418999.20	0.10
50	440393.08	1418726.93	0.10
51	440230.79	1418462.50	0.10
52	440062.41	1418188.81	0.10
53	439900.19	1417924.51	0.10
54	439739.39	1417662.85	0.10
55	439569.14	1417385.64	0.10
56	439397.77	1417106.56	0.10
57	439229.69	1416832.90	0.10
58	439074.74	1416580.67	0.10
59	438908.25	1416306.77	0.10
60	438905.60	1416300.73	0.10
61	438904.62	1416294.19	0.10

1	2	3	4
62	438898.84	1415937.76	0.10
63	438897.82	1415748.85	0.10
64	438894.39	1415649.51	0.10
65	438891.86	1415349.02	0.10
66	438887.51	1415020.95	0.10
67	438883.84	1414730.35	0.10
68	438879.26	1414409.21	0.10
69	438875.74	1414085.44	0.10
70	438871.84	1413764.61	0.10
71	438867.94	1413445.11	0.10
72	438864.04	1413130.69	0.10
73	438861.11	1412873.45	0.10
74	438856.46	1412504.62	0.10
75	438852.64	1412196.45	0.10
76	438849.56	1411891.87	0.10
77	438844.76	1411583.75	0.10
78	438841.80	1411322.41	0.10
79	438838.31	1411006.23	0.10
80	438834.86	1410704.01	0.10
81	438830.81	1410387.49	0.10
82	438827.21	1410073.29	0.10
83	438822.56	1409759.21	0.10
84	438818.96	1409434.45	0.10
85	438815.51	1409131.51	0.10
86	438810.56	1408799.68	0.10
87	438807.56	1408492.60	0.10
88	438806.03	1408205.27	0.10
89	438553.42	1407991.10	0.10
90	438331.01	1407799.70	0.10
91	438090.12	1407592.86	0.10
92	437854.32	1407390.06	0.10
93	437623.18	1407191.78	0.10
94	437385.73	1406988.07	0.10
95	437144.68	1406781.07	0.10
96	436905.57	1406575.86	0.10
97	436671.58	1406373.67	0.10
98	436420.34	1406159.41	0.10
99	436186.85	1405959.07	0.10
100	435933.27	1405740.74	0.10
101	435696.26	1405537.71	0.10
102	435457.04	1405332.01	0.10
103	435218.64	1405128.19	0.10
104	434979.88	1404923.41	0.10
105	434755.48	1404730.57	0.10
106	434511.51	1404521.41	0.10
107	434263.41	1404308.63	0.10
108	434016.61	1404097.00	0.10
109	433786.53	1403900.51	0.10
110	433536.27	1403685.07	0.10
111	433307.01	1403488.73	0.10
112	433063.71	1403280.08	0.10
113	432872.42	1403114.11	0.10
114	432867.77	1403108.73	0.10
115	432864.82	1403102.26	0.10
116	432863.81	1403095.23	0.10
117	432863.81	1402849.71	0.10
118	432863.36	1402578.37	0.10
119	432863.06	1402308.36	0.10
120	432862.76	1402036.28	0.10
121	432862.16	1401762.66	0.10
122	432861.94	1401477.51	0.10
123	432861.56	1401176.41	0.10
124	432860.96	1400878.11	0.10
125	432860.66	1400569.95	0.10
126	432860.29	1400287.72	0.10
127	432859.99	1400091.22	0.10
128	432858.68	1399882.05	0.10

1	2	3	4
129	432845.87	1399716.62	0.10
130	432825.48	1399469.73	0.10
131	432805.08	1399226.52	0.10
132	432788.32	1399038.63	0.10
133	432785.16	1398744.30	0.10
134	432780.88	1398437.91	0.10
135	432776.16	1398125.73	0.10
136	432772.03	1397815.94	0.10
137	432767.08	1397514.63	0.10
138	432763.11	1397209.98	0.10
139	432758.46	1396889.53	0.10
140	432755.16	1396607.08	0.10
141	432751.41	1396307.87	0.10
142	432747.06	1395996.39	0.10
143	432743.76	1395677.38	0.10
144	432739.86	1395389.44	0.10
145	432735.36	1395079.66	0.10
146	432731.46	1394777.58	0.10
147	432726.96	1394462.30	0.10
148	432722.46	1394149.39	0.10
149	432719.91	1393920.19	0.10
150	432714.81	1393612.65	0.10
151	432710.91	1393292.30	0.10
152	432705.96	1392995.56	0.10
153	432704.29	1392760.71	0.10
154	432699.21	1392346.34	0.10
155	432696.06	1392088.41	0.10
156	432693.66	1391891.17	0.10
157	432691.86	1391709.56	0.10
158	432688.86	1391470.03	0.10
159	432685.18	1391159.76	0.10
160	432681.66	1390883.24	0.10
161	432679.03	1390574.33	0.10
162	432675.21	1390264.03	0.10
163	432671.53	1389954.25	0.10
164	432666.96	1389647.31	0.10
165	432663.66	1389347.98	0.10
166	432659.91	1389062.86	0.10
167	432656.31	1388767.91	0.10
168	432652.86	1388463.24	0.10
169	432648.36	1388157.25	0.10
170	432645.21	1387859.97	0.10
171	432641.46	1387573.51	0.10
172	432638.01	1387276.62	0.10
173	432634.41	1386971.22	0.10
174	432630.96	1386666.71	0.10
175	432627.51	1386370.36	0.10
176	432623.31	1386071.65	0.10
177	432619.86	1385751.43	0.10
178	432615.81	1385451.77	0.10
179	432612.06	1385152.35	0.10
180	432608.16	1384849.20	0.10
181	432604.41	1384541.39	0.10
182	432600.51	1384235.76	0.10
183	432596.74	1384014.03	0.10
184	432598.91	1384003.42	0.10
185	432700.01	1383776.63	0.10
186	432824.50	1383495.70	0.10
187	432928.87	1383260.16	0.10
188	432917.01	1383019.72	0.10
189	432901.42	1382720.36	0.10
190	432884.77	1382405.68	0.10
191	432868.80	1382103.96	0.10
192	432852.75	1381797.95	0.10
193	432836.62	1381492.22	0.10
194	432818.93	1381150.43	0.10
195	432820.15	1381141.40	0.10
196	432824.62	1381133.14	0.10

1	2	3	4
197	432830.41	1381128.09	0.10
198	433014.03	1381010.40	0.10
199	433270.97	1380846.31	0.10
200	433523.42	1380684.91	0.10
201	433807.41	1380503.68	0.10
202	433961.05	1380405.85	0.10
203	434282.57	1380201.91	0.10
204	434574.90	1380013.67	0.10
205	434831.72	1379849.41	0.10
206	435089.27	1379684.86	0.10
207	435318.32	1379538.46	0.10
208	435516.78	1379411.85	0.10
209	435730.22	1379275.44	0.10
210	435972.92	1379120.49	0.10
211	436244.13	1378946.93	0.10
212	436570.53	1378738.58	0.10
213	436772.73	1378609.43	0.10
214	437001.33	1378463.48	0.10
215	437222.27	1378322.34	0.10
216	437466.96	1378165.76	0.10
217	437463.22	1377955.16	0.10
218	437458.57	1377649.46	0.10
219	437453.92	1377349.18	0.10
220	437448.67	1377024.58	0.10
221	437444.47	1376757.87	0.10
222	437439.97	1376469.42	0.10
223	437437.37	1376279.14	0.10
224	437182.88	1376155.71	0.10
225	436911.67	1376024.31	0.10
226	436706.53	1375924.86	0.10
227	436698.99	1375919.11	0.10
228	436694.01	1375911.08	0.10
229	436692.44	1375901.99	0.10
230	436696.15	1375653.33	0.10
231	436701.54	1375356.49	0.10
232	436706.57	1375072.83	0.10
233	436711.96	1374774.52	0.10
234	436715.51	1374536.89	0.10
235	436694.58	1374358.81	0.10
236	436664.28	1374111.75	0.10
237	436634.07	1373864.65	0.10
238	436596.52	1373564.35	0.10
239	436566.33	1373321.25	0.10
240	436566.16	1373317.16	0.10
241	436581.51	1372936.47	0.10
242	436591.71	1372638.96	0.10
243	436600.10	1372409.73	0.10
244	436610.91	1372092.16	0.10
245	436622.01	1371803.51	0.10
246	436634.23	1371468.91	0.10
247	436644.66	1371171.58	0.10
248	436655.68	1370875.06	0.10
249	436663.51	1370648.58	0.10
250	436544.88	1370508.88	0.10
251	436383.69	1370319.48	0.10
252	436158.26	1370054.16	0.10
253	435959.97	1369821.37	0.10
254	435770.51	1369598.54	0.10
255	435586.27	1369382.20	0.10
256	435479.12	1369257.19	0.10
257	435252.60	1369204.56	0.10
258	435058.45	1369159.63	0.10
259	434853.03	1369112.24	0.10
260	434613.00	1369056.73	0.10
261	434370.85	1369000.56	0.10
262	434204.10	1368962.16	0.10
263	434009.07	1368916.90	0.10
264	433806.86	1368869.12	0.10

1	2	3	4
265	433799.94	1368866.23	0.10
266	433794.10	1368861.39	0.10
267	433789.94	1368855.10	0.10
268	433787.95	1368848.21	0.10
269	433788.02	1368840.29	0.10
270	433803.85	1368753.76	0.10
271	433859.81	1368769.87	0.10
272	433851.75	1368817.76	0.10
273	434023.02	1368856.90	0.10
274	434218.00	1368902.15	0.10
275	434384.70	1368940.54	0.10
276	434626.91	1368996.72	0.10
277	434866.89	1369052.22	0.10
278	435072.33	1369099.62	0.10
279	435266.50	1369144.55	0.10
280	435506.73	1369200.10	0.10
281	435514.14	1369203.12	0.10
282	435520.21	1369208.34	0.10
283	435633.18	1369342.28	0.10
284	435817.43	1369558.62	0.10
285	436006.88	1369781.44	0.10
286	436205.19	1370014.25	0.10
287	436430.61	1370279.56	0.10
288	436591.79	1370468.95	0.10
289	436720.55	1370619.92	0.10
290	436723.95	1370625.10	0.10
291	436725.98	1370630.94	0.10
292	436726.51	1370637.11	0.10
293	436717.24	1370877.32	0.10
294	436706.21	1371173.83	0.10
295	436695.79	1371471.10	0.10
296	436683.56	1371805.79	0.10
297	436672.46	1372094.45	0.10
298	436661.66	1372411.94	0.10
299	436653.27	1372641.18	0.10
300	436643.06	1372938.73	0.10
301	436629.38	1373316.51	0.10
302	436659.24	1373556.55	0.10
303	436695.21	1373857.17	0.10
304	436725.43	1374104.26	0.10
305	436755.72	1374351.34	0.10
306	436778.81	1374534.06	0.10
307	436773.55	1374775.64	0.10
308	436768.16	1375073.94	0.10
309	436763.13	1375357.60	0.10
310	436757.73	1375654.45	0.10
311	436753.37	1375879.03	0.10
312	436938.55	1375968.88	0.10
313	437209.74	1376100.27	0.10
314	437483.70	1376233.06	0.10
315	437489.40	1376236.87	0.10
316	437493.86	1376242.10	0.10
317	437496.73	1376248.33	0.10
318	437497.79	1376255.12	0.10
319	437501.56	1376468.41	0.10
320	437506.06	1376756.91	0.10
321	437510.26	1377023.60	0.10
322	437515.51	1377348.19	0.10
323	437520.16	1377648.52	0.10
324	437524.81	1377954.23	0.10
325	437528.24	1378186.15	0.10
326	437527.53	1378192.45	0.10
327	437525.25	1378198.37	0.10
328	437521.56	1378203.53	0.10
329	437516.69	1378207.60	0.10
330	437255.43	1378374.25	0.10
331	437034.49	1378515.40	0.10
332	436805.88	1378661.35	0.10

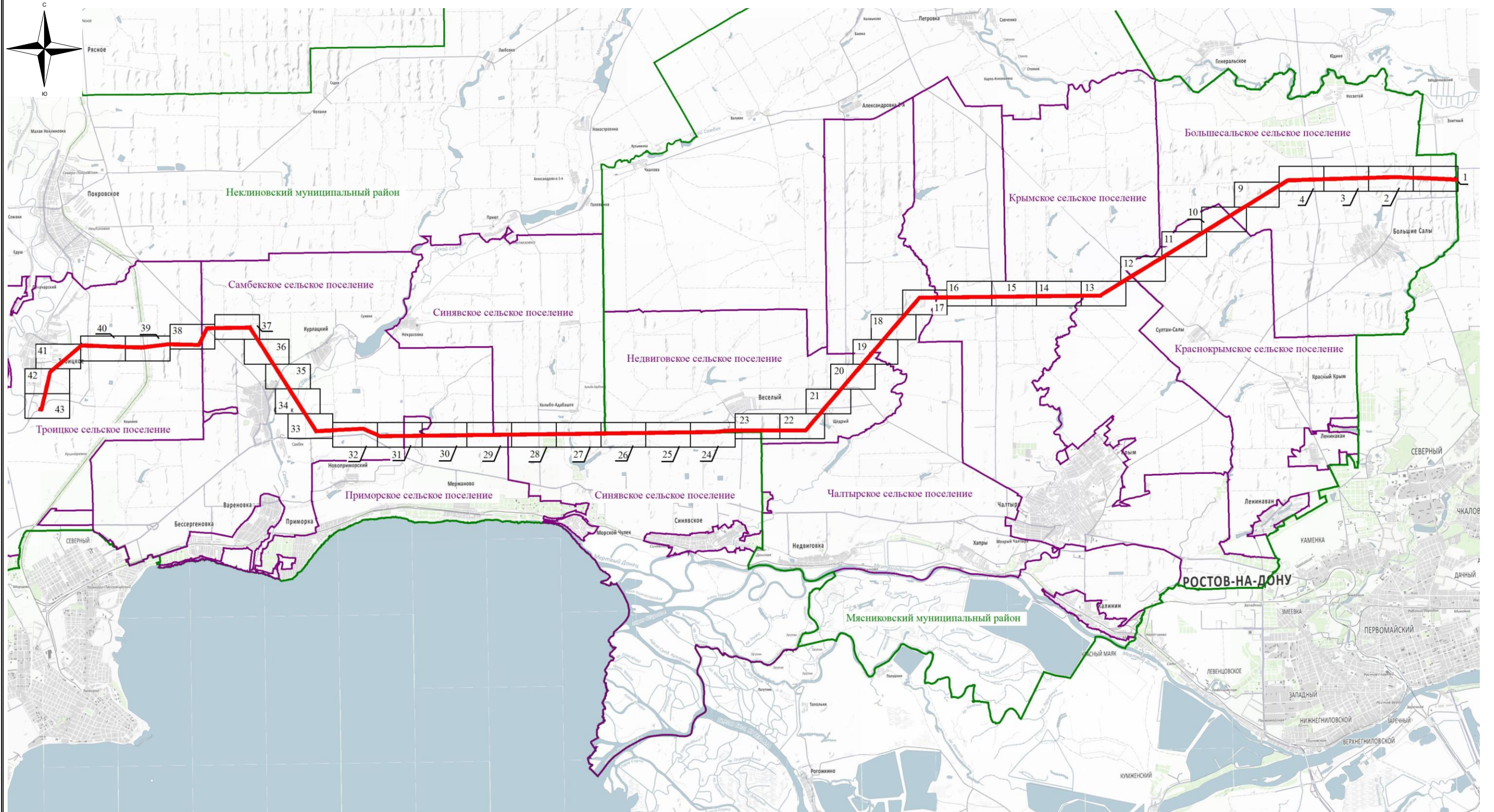
1	2	3	4
333	436603.68	1378790.50	0.10
334	436277.29	1378998.84	0.10
335	436006.10	1379172.38	0.10
336	435763.39	1379327.35	0.10
337	435549.94	1379463.76	0.10
338	435351.48	1379590.37	0.10
339	435122.44	1379736.76	0.10
340	434864.89	1379901.31	0.10
341	434608.14	1380065.53	0.10
342	434315.81	1380253.77	0.10
343	433994.08	1380457.85	0.10
344	433840.51	1380555.63	0.10
345	433556.58	1380736.82	0.10
346	433304.13	1380898.22	0.10
347	433047.13	1381062.35	0.10
348	432881.84	1381167.37	0.10
349	432898.13	1381489.04	0.10
350	432914.26	1381794.72	0.10
351	432930.31	1382100.71	0.10
352	432946.28	1382402.42	0.10
353	432962.93	1382717.13	0.10
354	432978.53	1383016.50	0.10
355	432992.29	1383263.35	0.10
356	432990.17	1383274.91	0.10
357	432880.81	1383520.68	0.10
358	432756.31	1383801.62	0.10
359	432659.99	1384018.71	0.10
360	432662.10	1384234.95	0.10
361	432666.00	1384540.62	0.10
362	432669.75	1384848.42	0.10
363	432673.65	1385151.56	0.10
364	432677.40	1385450.96	0.10
365	432681.45	1385750.72	0.10
366	432684.90	1386070.93	0.10
367	432689.10	1386369.59	0.10
368	432692.55	1386666.01	0.10
369	432696.00	1386970.50	0.10
370	432699.60	1387275.90	0.10
371	432703.05	1387572.73	0.10
372	432706.80	1387859.21	0.10
373	432709.95	1388156.52	0.10
374	432714.45	1388462.39	0.10
375	432717.90	1388767.20	0.10
376	432721.50	1389062.07	0.10
377	432725.25	1389347.21	0.10
378	432728.55	1389646.46	0.10
379	432733.13	1389953.38	0.10
380	432736.80	1390263.29	0.10
381	432740.63	1390573.64	0.10
382	432743.25	1390882.53	0.10
383	432746.78	1391159.02	0.10
384	432750.45	1391469.28	0.10
385	432753.45	1391708.83	0.10
386	432755.25	1391890.52	0.10
387	432757.65	1392087.66	0.10
388	432760.80	1392345.58	0.10
389	432765.89	1392760.05	0.10
390	432767.55	1392994.94	0.10
391	432772.50	1393291.36	0.10
392	432776.40	1393611.82	0.10
393	432781.50	1393919.40	0.10
394	432784.05	1394148.57	0.10
395	432788.55	1394461.42	0.10
396	432793.05	1394776.76	0.10
397	432796.95	1395078.84	0.10
398	432801.45	1395388.57	0.10
399	432805.35	1395676.60	0.10
400	432808.65	1395995.69	0.10

1	2	3	4
401	432813.00	1396307.03	0.10
402	432816.75	1396606.35	0.10
403	432820.05	1396888.76	0.10
404	432824.70	1397209.12	0.10
405	432828.68	1397513.68	0.10
406	432833.63	1397815.07	0.10
407	432837.75	1398124.87	0.10
408	432842.48	1398437.03	0.10
409	432846.75	1398743.45	0.10
410	432851.49	1399036.12	0.10
411	432866.47	1399221.34	0.10
412	432886.86	1399464.61	0.10
413	432907.26	1399711.56	0.10
414	432921.78	1399878.87	0.10
415	432921.87	1399881.06	0.10
416	432921.59	1400091.10	0.10
417	432921.89	1400287.64	0.10
418	432922.26	1400569.87	0.10
419	432922.56	1400878.03	0.10
420	432923.16	1401176.30	0.10
421	432923.54	1401477.45	0.10
422	432923.76	1401762.58	0.10
423	432924.36	1402036.19	0.10
424	432924.66	1402308.30	0.10
425	432924.96	1402578.29	0.10
426	432925.41	1402849.62	0.10
427	432926.03	1403078.71	0.10
428	433105.65	1403230.95	0.10
429	433349.05	1403439.68	0.10
430	433578.38	1403636.08	0.10
431	433828.54	1403851.44	0.10
432	434058.64	1404047.94	0.10
433	434305.46	1404259.59	0.10
434	434553.56	1404472.37	0.10
435	434797.56	1404681.56	0.10
436	435021.95	1404874.38	0.10
437	435260.64	1405079.11	0.10
438	435499.12	1405282.99	0.10
439	435738.35	1405488.70	0.10
440	435975.38	1405691.76	0.10
441	436228.94	1405910.06	0.10
442	436462.36	1406110.35	0.10
443	436713.59	1406324.60	0.10
444	436947.69	1406526.88	0.10
445	437186.76	1406732.05	0.10
446	437427.80	1406939.05	0.10
447	437665.25	1407142.74	0.10
448	437896.40	1407341.05	0.10
449	438132.22	1407543.86	0.10
450	438373.13	1407750.72	0.10
451	438595.41	1407942.00	0.10
452	438857.95	1408169.81	0.10
453	438862.52	1408175.05	0.10
454	438865.47	1408181.36	0.10
455	438866.56	1408188.23	0.10
456	438872.16	1408491.85	0.10
457	438875.16	1408798.82	0.10
458	438880.11	1409130.71	0.10
459	438883.56	1409433.73	0.10
460	438887.16	1409758.42	0.10
461	438891.81	1410072.40	0.10
462	438895.41	1410386.72	0.10
463	438899.46	1410703.21	0.10
464	438902.91	1411005.51	0.10
465	438906.39	1411321.69	0.10
466	438909.36	1411582.93	0.10
467	438914.16	1411890.98	0.10
468	438917.23	1412195.75	0.10

1	2	3	4
469	438921.06	1412503.81	0.10
470	438925.71	1412872.66	0.10
471	438928.63	1413129.93	0.10
472	438932.53	1413444.32	0.10
473	438936.43	1413763.82	0.10
474	438940.33	1414084.68	0.10
475	438943.86	1414408.36	0.10
476	438948.43	1414729.50	0.10
477	438952.11	1415020.12	0.10
478	438956.46	1415348.25	0.10
479	438958.99	1415648.67	0.10
480	438961.01	1415747.59	0.10
481	438963.44	1415937.17	0.10
482	438964.54	1416280.46	0.10
483	439129.73	1416546.76	0.10
484	439284.73	1416799.09	0.10
485	439452.81	1417072.76	0.10
486	439624.18	1417351.84	0.10
487	439794.43	1417629.03	0.10
488	439955.23	1417890.70	0.10
489	440117.46	1418155.00	0.10
490	440285.84	1418428.69	0.10
491	440448.15	1418693.16	0.10
492	440615.02	1418965.39	0.10
493	440774.68	1419225.18	0.10
494	440946.06	1419504.10	0.10
495	441106.93	1419766.15	0.10
496	441275.31	1420039.97	0.10
497	441442.64	1420312.54	0.10
498	441610.49	1420586.14	0.10
499	441775.86	1420855.29	0.10
500	441944.16	1421128.91	0.10
501	442111.04	1421400.71	0.10
502	442278.59	1421673.71	0.10
503	442451.99	1421956.24	0.10
504	442613.91	1422219.85	0.10
505	442786.41	1422500.72	0.10
506	442957.10	1422778.14	0.10
507	443111.97	1423030.22	0.10
508	443283.60	1423308.88	0.10
509	443449.28	1423579.54	0.10
510	443618.25	1423854.43	0.10
511	443785.88	1424127.88	0.10
512	443955.83	1424405.01	0.10
513	444124.25	1424679.92	0.10
514	444126.90	1424685.84	0.10
515	444127.92	1424692.25	0.10
516	444135.38	1424949.10	0.10
517	444138.08	1425049.76	0.10
518	444145.60	1425285.77	0.10
519	444155.20	1425595.23	0.10
520	444165.10	1425909.65	0.10
521	444174.70	1426223.15	0.10
522	444183.85	1426531.42	0.10
523	444193.90	1426858.85	0.10
524	444203.05	1427161.24	0.10
525	444212.95	1427471.71	0.10
526	444222.40	1427779.24	0.10
527	444230.50	1428038.13	0.10
528	444239.35	1428333.06	0.10
529	444248.35	1428627.63	0.10
530	444257.65	1428920.87	0.10
531	444266.65	1429216.10	0.10
532	444275.65	1429509.55	0.10
533	444262.36	1429827.09	0.10
534	444248.86	1430147.32	0.10
535	444235.96	1430467.26	0.10
536	444221.41	1430784.78	0.10

1	2	3	4
<i>537</i>	<i>444207.31</i>	<i>1431110.67</i>	<i>0.10</i>
<i>538</i>	<i>444193.81</i>	<i>1431428.94</i>	<i>0.10</i>
<i>539</i>	<i>444180.31</i>	<i>1431754.30</i>	<i>0.10</i>
<i>540</i>	<i>444167.56</i>	<i>1432056.25</i>	<i>0.10</i>
<i>1</i>	<i>444159.86</i>	<i>1432237.20</i>	<i>0.10</i>

Схема расположения границ публичного сервитута

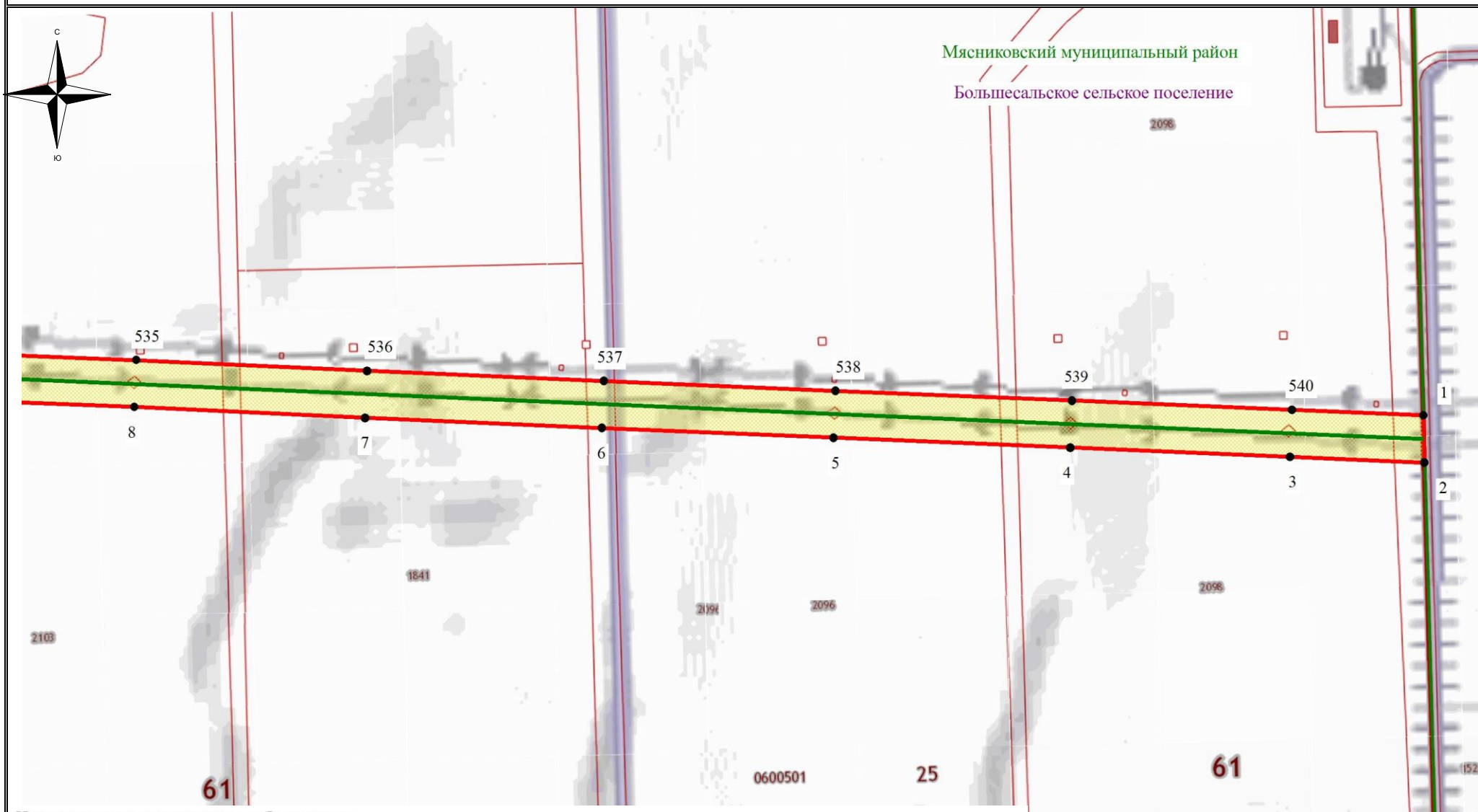


Используемые условные знаки и обозначения:





- - обозначение границы публичного сервитута
- обозначение границы охранной зоны линии электропередачи
- - обозначение муниципального образования




М 1:160000

Схема расположения границ публичного сервитута



Используемые условные знаки и обозначения:

-  - обозначение границы кадастрового квартала
-  - обозначение границы земельного участка
-  - обозначение линии электропередачи
-  - обозначение границы сельского поселения (населенного пункта)

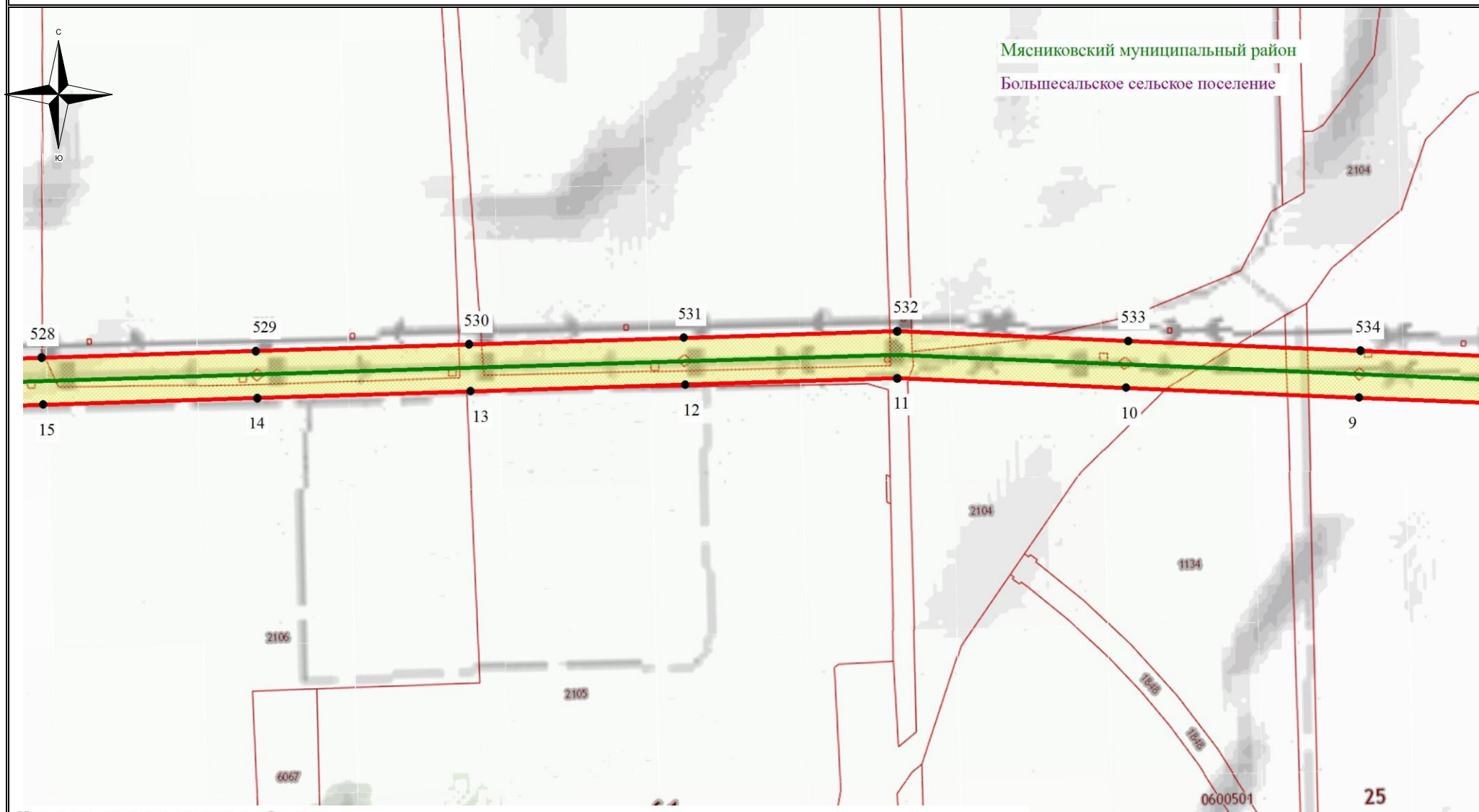
-  - обозначение границы охранной зоны линии электропередачи
-  1 - обозначение характерной точки границы публичного сервитута
-  - обозначение границы публичного сервитута
- 61:26:0000000 - обозначение номера кадастрового квартала
- :10 - обозначение кадастрового номера земельного участка

Большесальское сельское поселение - обозначение муниципального образования

Масштаб 1:7500

Выноска №1

Схема расположения границ публичного сервитута



Мясниковский муниципальный район
 Большесальское сельское поселение

Используемые условные знаки и обозначения:

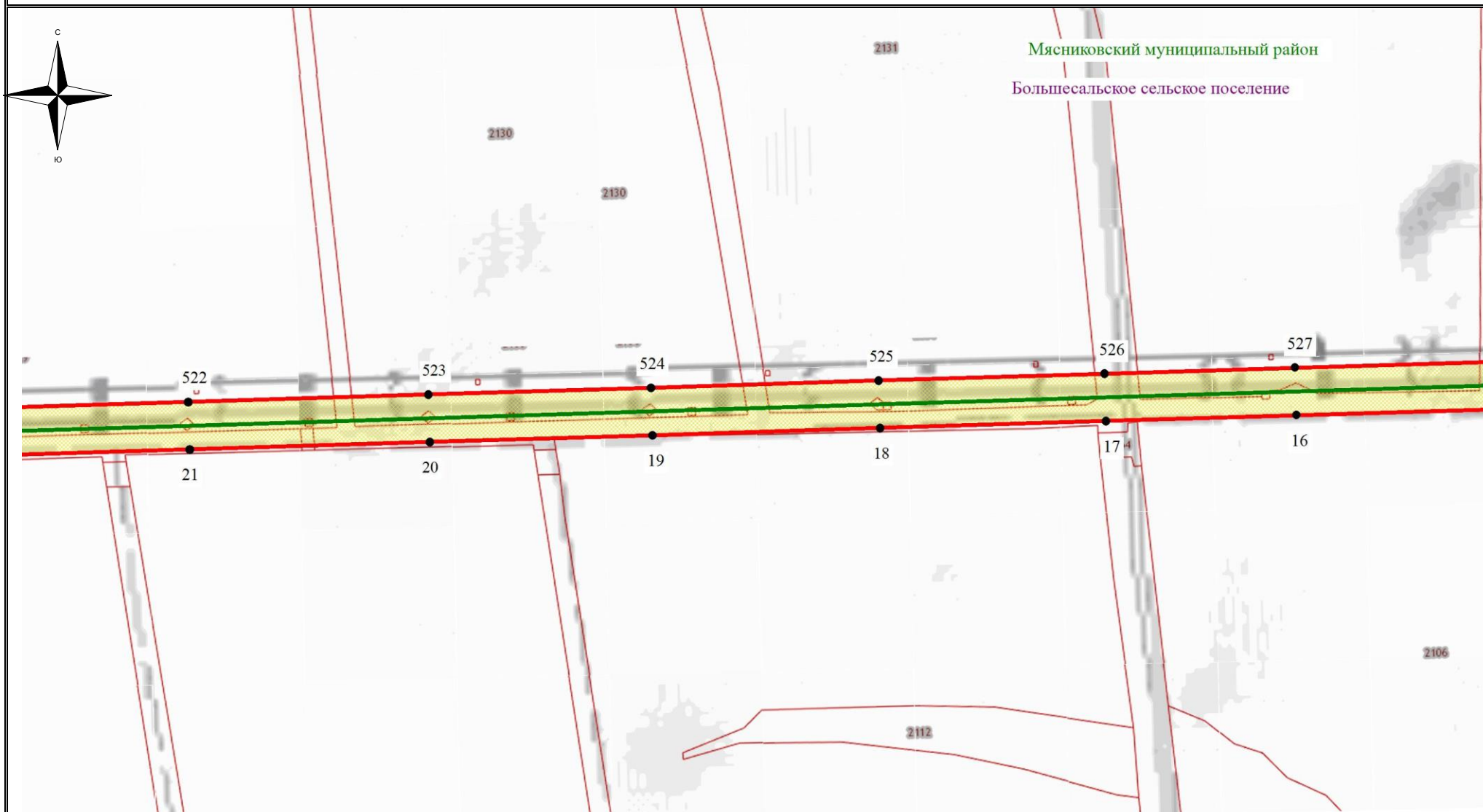
- | | | | |
|--|--|---------------|--|
| | - обозначение границы кадастрового квартала | | - обозначение границы охранной зоны линии электропередачи |
| | - обозначение границы земельного участка | | - обозначение характерной точки границы публичного сервитута |
| | - обозначение линии электропередачи | | - обозначение границы публичного сервитута |
| | - обозначение границы сельского поселения (населенного пункта) | 61:26:0000000 | - обозначение номера кадастрового квартала |
| | | :10 | - обозначение кадастрового номера земельного участка |

Большесальское сельское поселение - обозначение муниципального образования

Масштаб 1:7500

Выноска №2

Схема расположения границ публичного сервитута



Мясниковский муниципальный район
Большесальское сельское поселение

Используемые условные знаки и обозначения:

- - обозначение границы кадастрового квартала
- обозначение границы земельного участка
- - обозначение линии электропередачи
- - обозначение границы сельского поселения (населенного пункта)

- обозначение границы охранной зоны линии электропередачи
- 1 - обозначение характерной точки границы публичного сервитута
- - обозначение границы публичного сервитута
- 61:26:0000000 - обозначение номера кадастрового квартала
- :10 - обозначение кадастрового номера земельного участка

Большесальское сельское поселение - обозначение муниципального образования

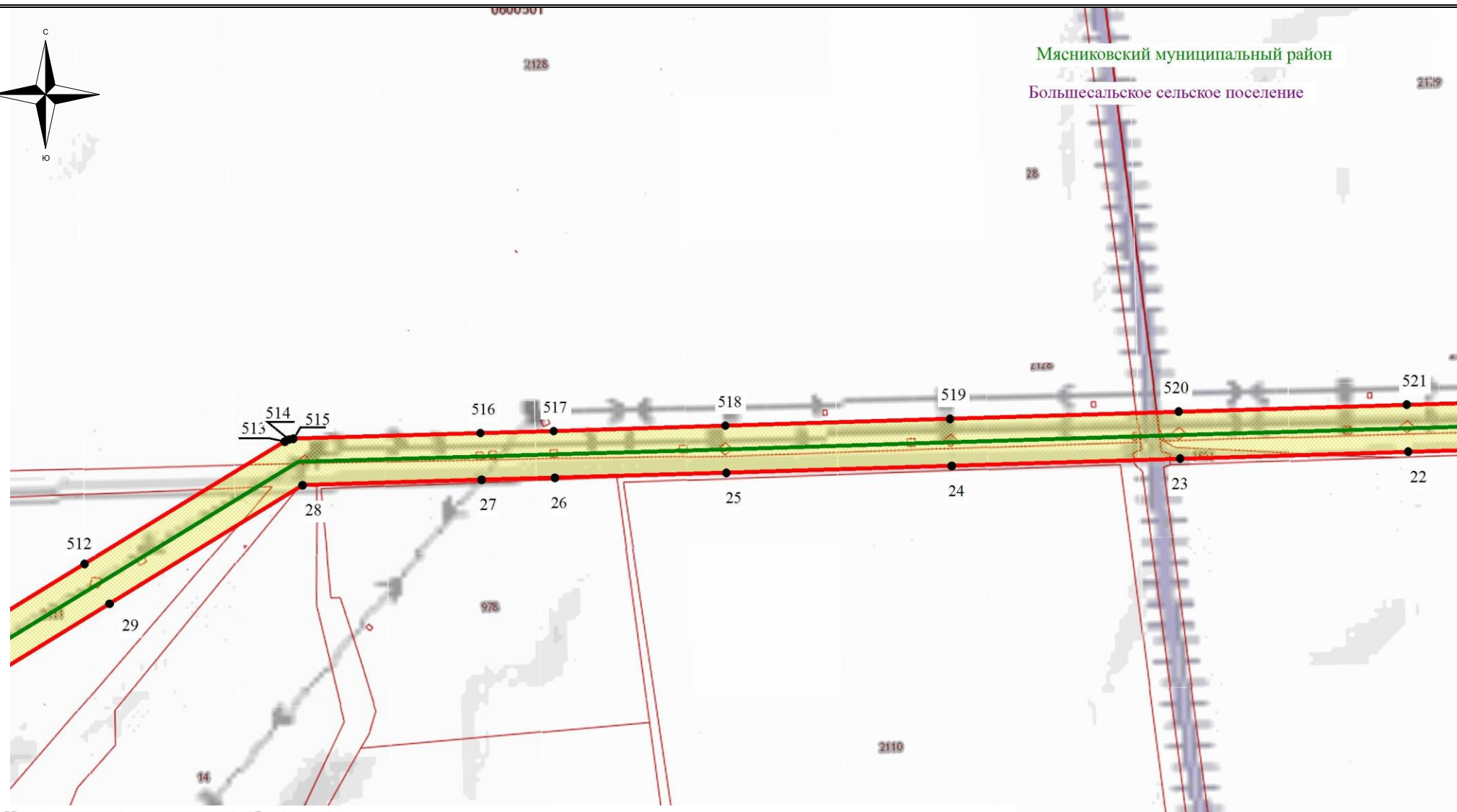
Масштаб 1:7500

Выноска №2

Схема расположения границ публичного сервитута



Мясниковский муниципальный район
 Большесальское сельское поселение



Используемые условные знаки и обозначения:

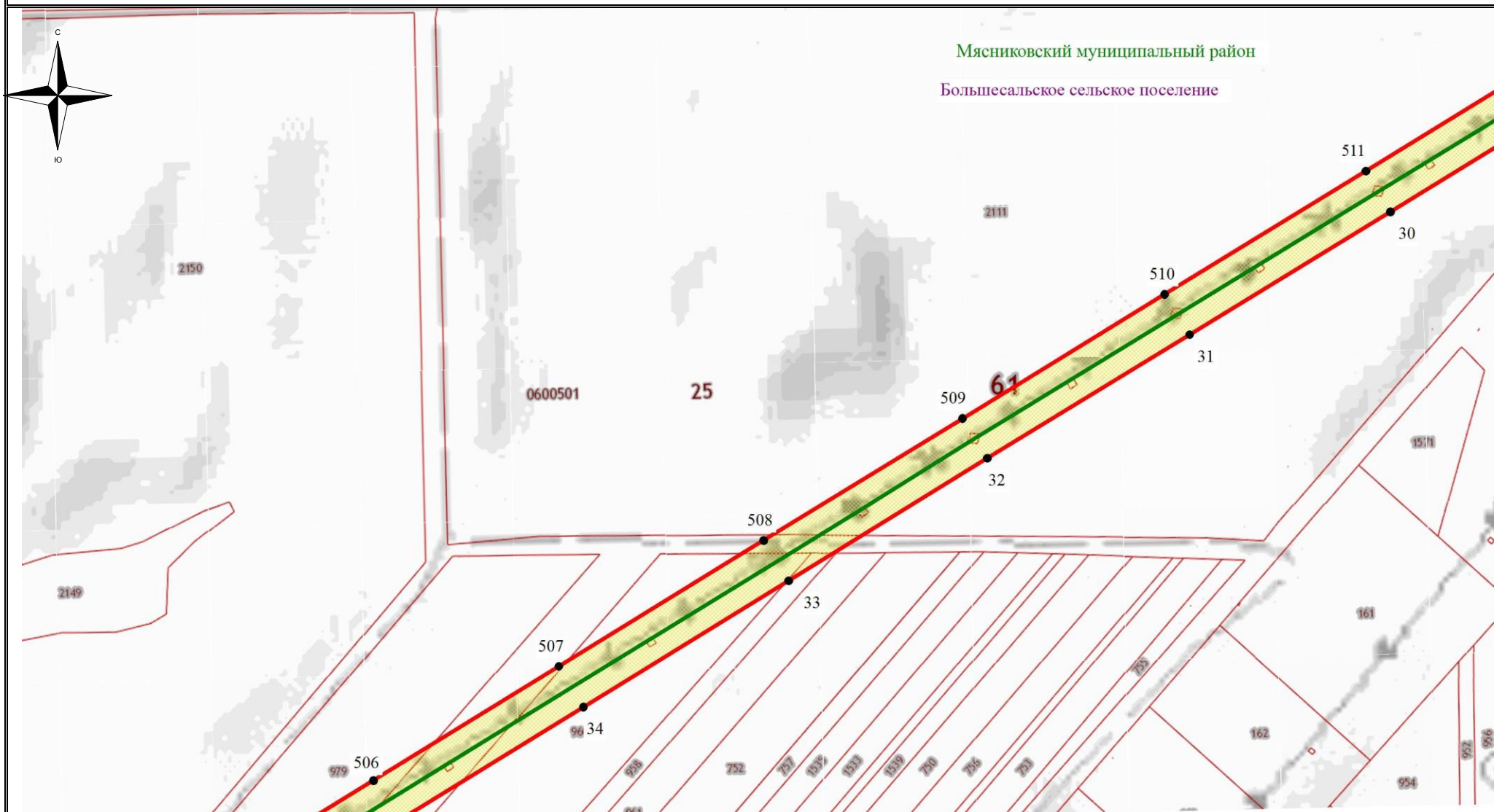
- | | | | |
|--|--|---------------|--|
| | - обозначение границы кадастрового квартала | | - обозначение границы охранной зоны линии электропередачи |
| | - обозначение границы земельного участка | | - обозначение характерной точки границы публичного сервитута |
| | - обозначение линии электропередачи | | - обозначение границы публичного сервитута |
| | - обозначение границы сельского поселения (населенного пункта) | 61:26:0000000 | - обозначение номера кадастрового квартала |
| | | :10 | - обозначение кадастрового номера земельного участка |

Большесальское сельское поселение - обозначение муниципального образования

Масштаб 1:7500

Выноска №2

Схема расположения границ публичного сервитута



Используемые условные знаки и обозначения:

- обозначение границы кадастрового квартала
- обозначение границы земельного участка
- обозначение линии электропередачи
- обозначение границы сельского поселения (населенного пункта)

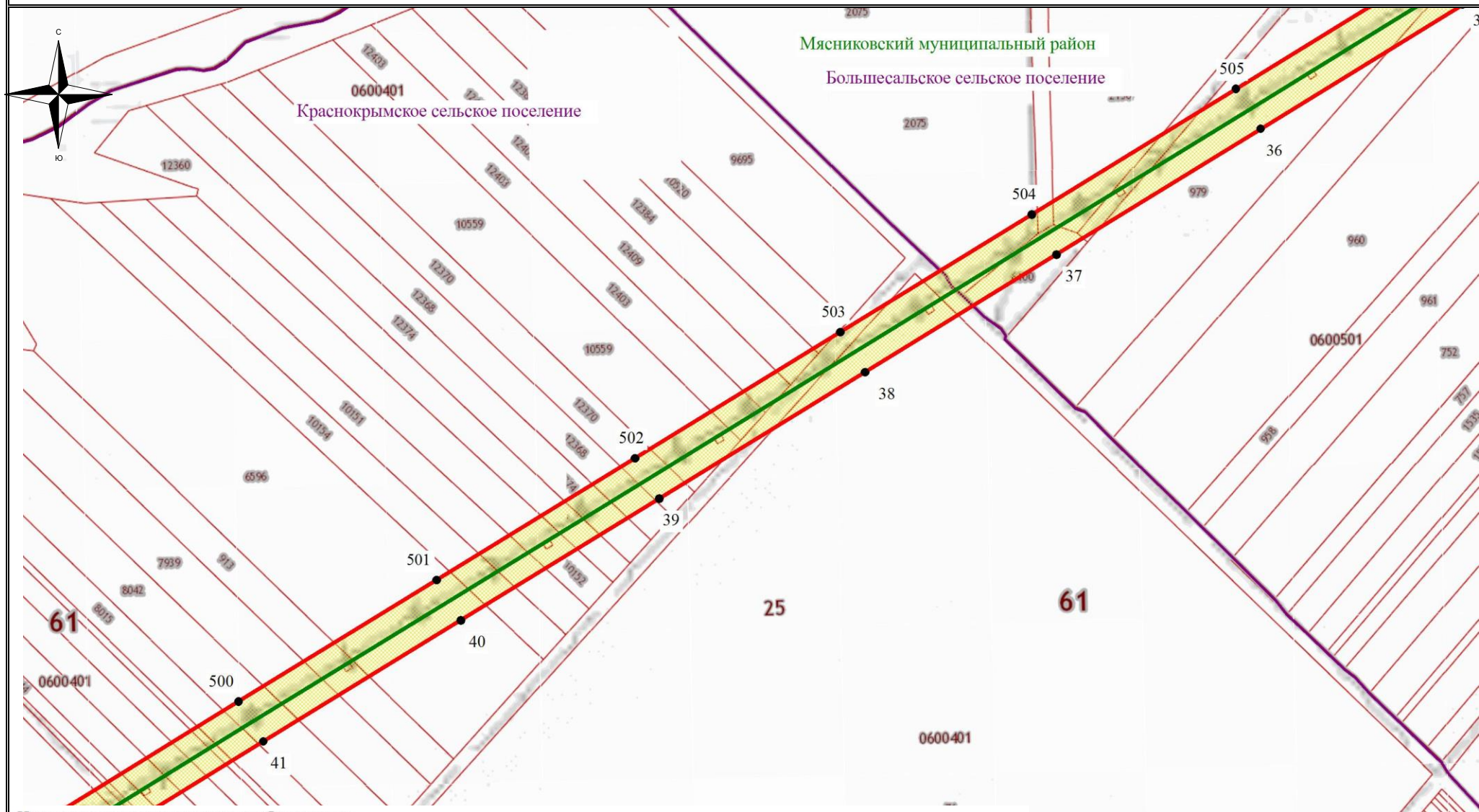
- обозначение границы охранной зоны линии электропередачи
- 1 - обозначение характерной точки границы публичного сервитута
- обозначение границы публичного сервитута
- 61:26:0000000 - обозначение номера кадастрового квартала
- :10 - обозначение кадастрового номера земельного участка

Большесальское сельское поселение - обозначение муниципального образования

Масштаб 1:7500

Выноска №2

Схема расположения границ публичного сервитута



Используемые условные знаки и обозначения:

- - обозначение границы кадастрового квартала
- обозначение границы земельного участка
- - обозначение линии электропередачи
- - обозначение границы сельского поселения (населенного пункта)

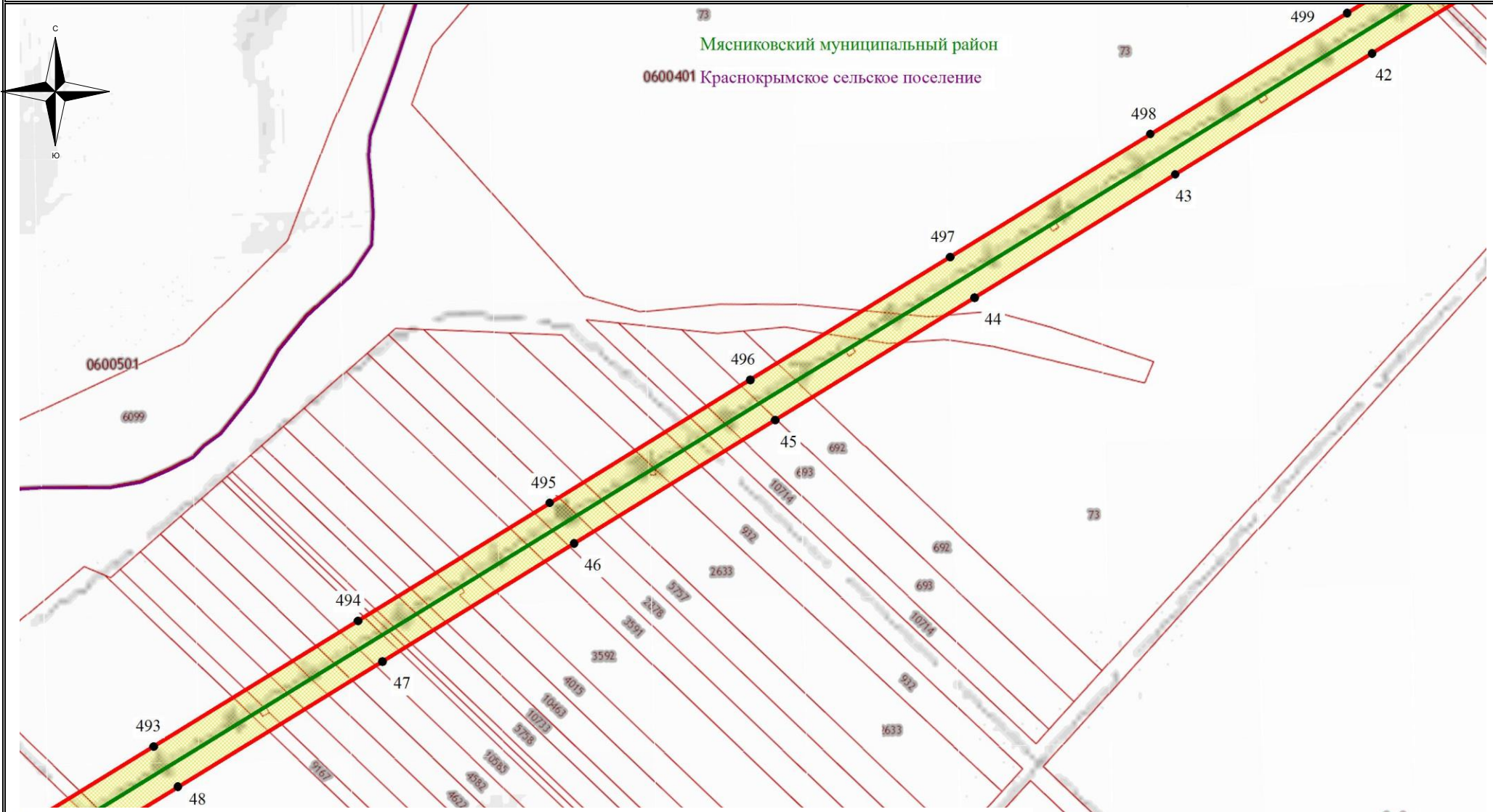
- обозначение границы охранной зоны линии электропередачи
- 1 - обозначение характерной точки границы публичного сервитута
- - обозначение границы публичного сервитута
- 61:26:0000000 - обозначение номера кадастрового квартала
- :10 - обозначение кадастрового номера земельного участка

Большесальское сельское поселение - обозначение муниципального образования

Масштаб 1:7500

Выноска №2

Схема расположения границ публичного сервитута



Мясниковский муниципальный район
0600401 Краснокрымское сельское поселение

Используемые условные знаки и обозначения:

- - обозначение границы кадастрового квартала
- обозначение границы земельного участка
- - обозначение линии электропередачи
- - обозначение границы сельского поселения (населенного пункта)

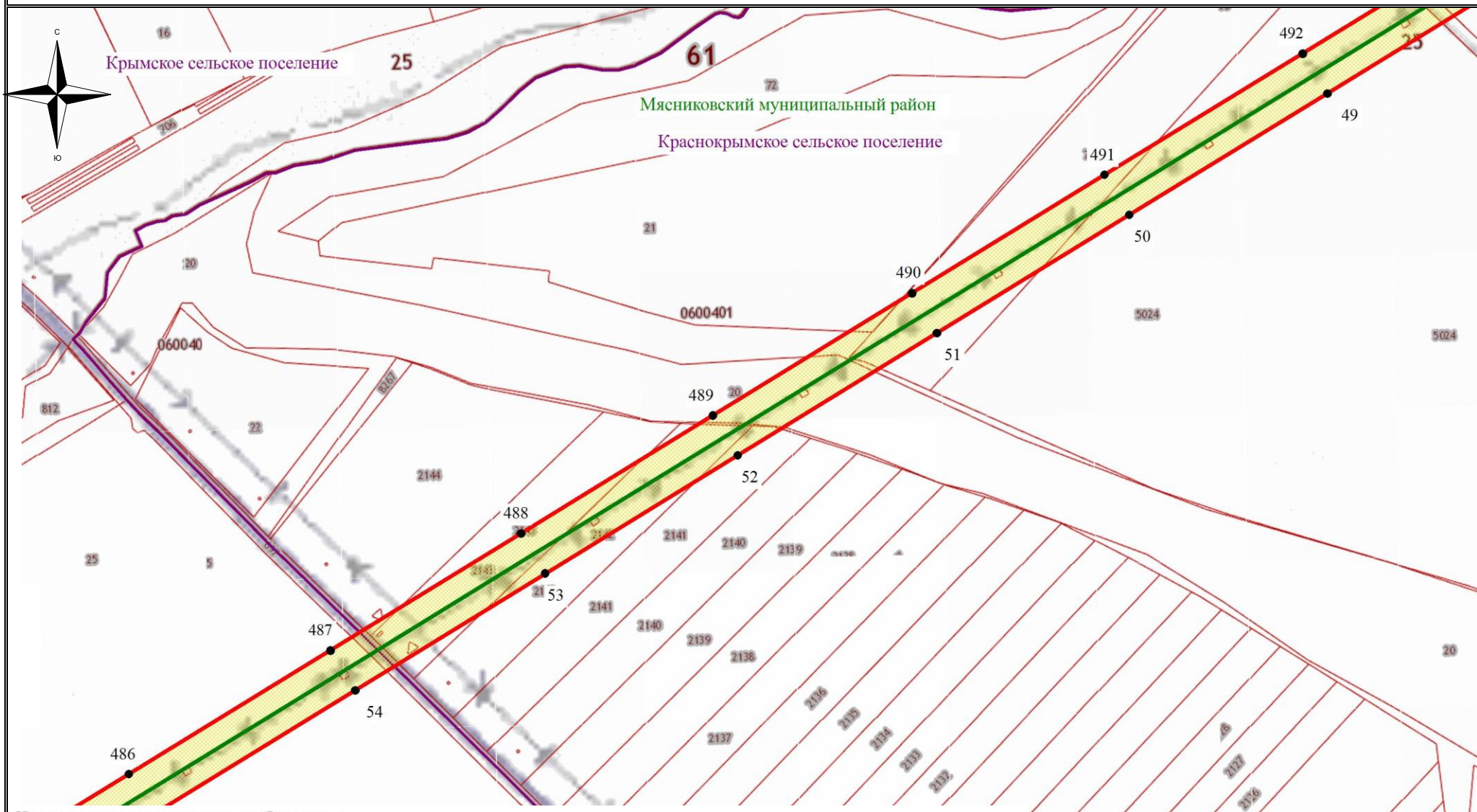
- обозначение границы охранной зоны линии электропередачи
- 1 - обозначение характерной точки границы публичного сервитута
- - обозначение границы публичного сервитута
- 61:26:0000000 - обозначение номера кадастрового квартала
- :10 - обозначение кадастрового номера земельного участка

Большесалское сельское поселение - обозначение муниципального образования

Масштаб 1:7500

Выноска №2

Схема расположения границ публичного сервитута



Используемые условные знаки и обозначения:

- - обозначение границы кадастрового квартала
- обозначение границы земельного участка
- - обозначение линии электропередачи
- - обозначение границы сельского поселения (населенного пункта)

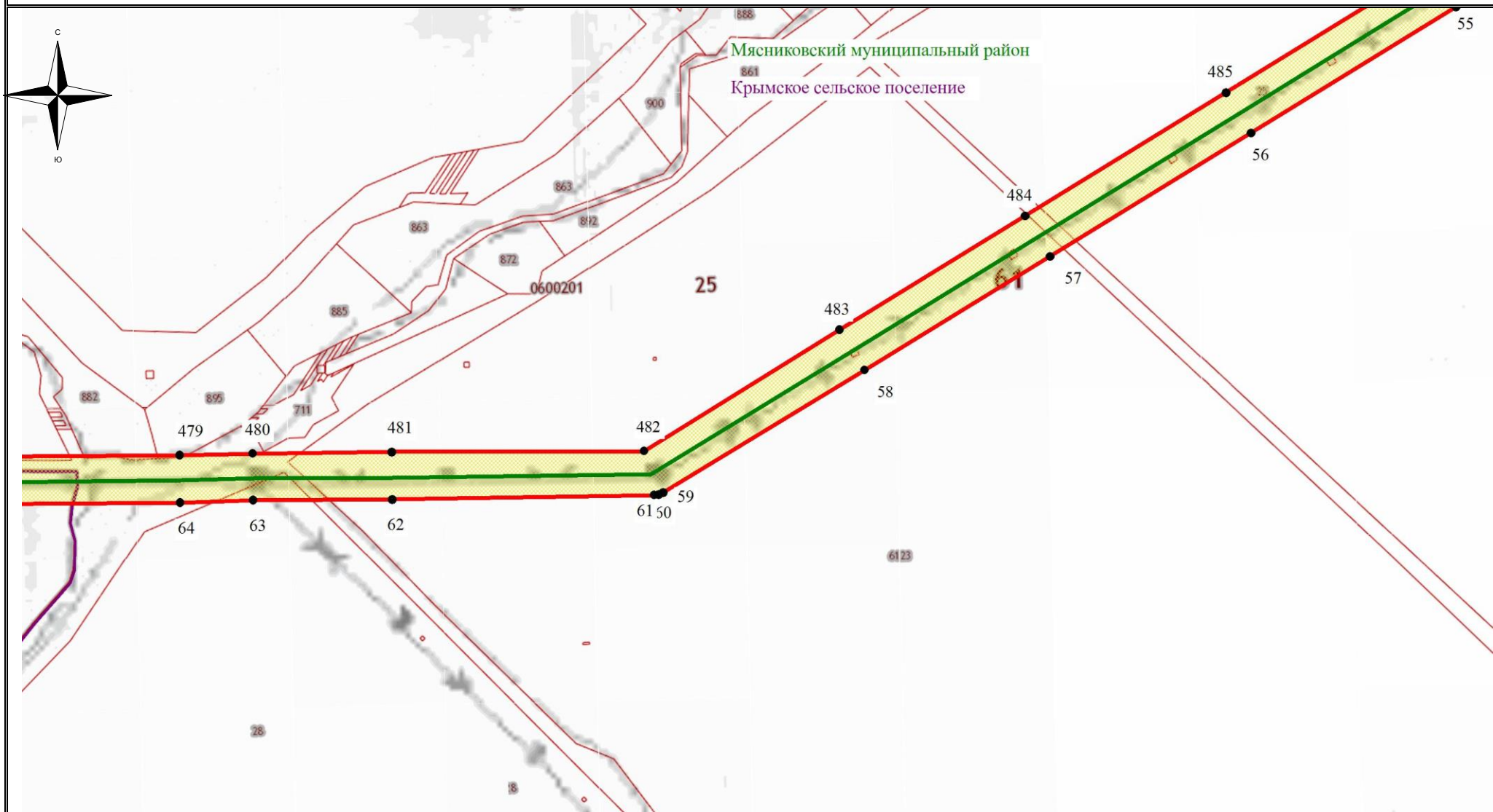
- обозначение границы охранной зоны линии электропередачи
- 1 - обозначение характерной точки границы публичного сервитута
- - обозначение границы публичного сервитута
- 61:26:0000000 - обозначение номера кадастрового квартала
- :10 - обозначение кадастрового номера земельного участка

Большесалское сельское поселение - обозначение муниципального образования

Масштаб 1:7500

Выноска №2

Схема расположения границ публичного сервитута



Используемые условные знаки и обозначения:

- - обозначение границы кадастрового квартала
- обозначение границы земельного участка
- - обозначение линии электропередачи
- - обозначение границы сельского поселения (населенного пункта)

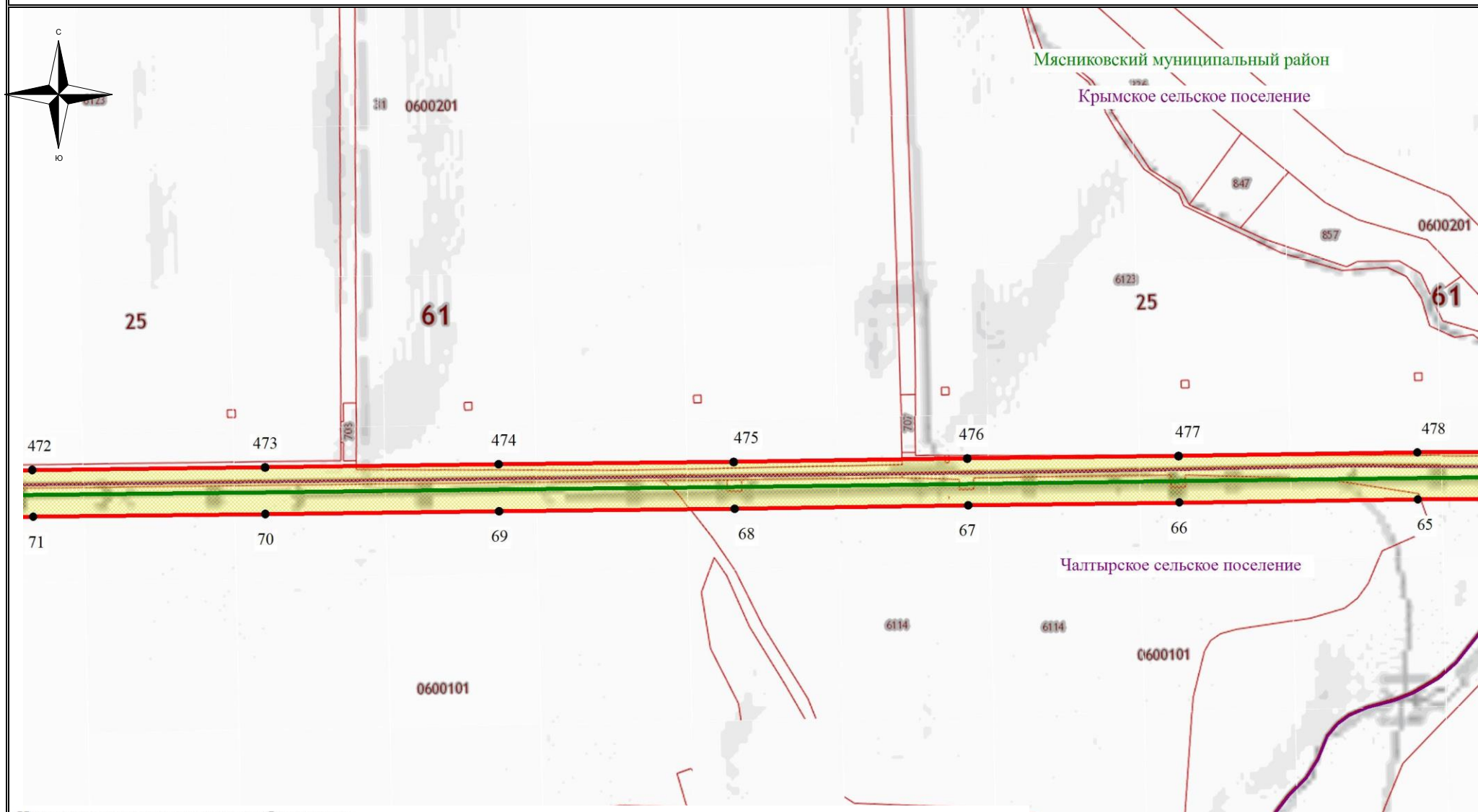
- обозначение границы охранной зоны линии электропередачи
- 1 - обозначение характерной точки границы публичного сервитута
- - обозначение границы публичного сервитута
- 61:26:0000000 - обозначение номера кадастрового квартала
- :10 - обозначение кадастрового номера земельного участка

Большесальское сельское поселение - обозначение муниципального образования








Масштаб 1:7500

Выноска №2

Схема расположения границ публичного сервитута



Используемые условные знаки и обозначения:

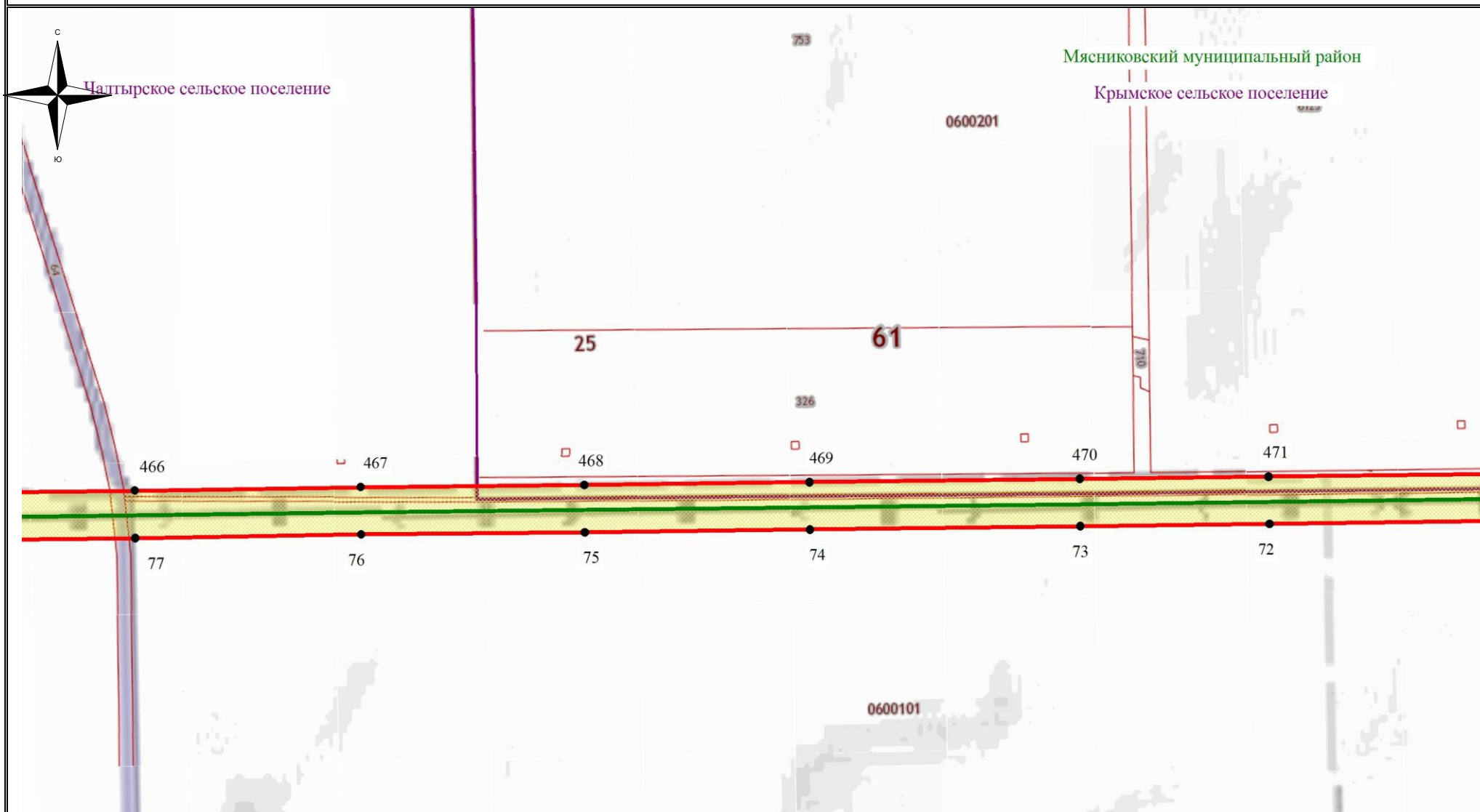
- | | | | |
|---|--|---|--|
|  | - обозначение границы кадастрового квартала |  | - обозначение границы охранной зоны линии электропередачи |
|  | - обозначение границы земельного участка |  | - обозначение характерной точки границы публичного сервитута |
|  | - обозначение линии электропередачи |  | - обозначение границы публичного сервитута |
|  | - обозначение границы сельского поселения (населенного пункта) | 61:26:0000000 | - обозначение номера кадастрового квартала |
| | | :10 | - обозначение кадастрового номера земельного участка |

Большесалское сельское поселение - обозначение муниципального образования

Масштаб 1:7500

Выписка №2

Схема расположения границ публичного сервитута



Используемые условные знаки и обозначения:

- - обозначение границы кадастрового квартала
- обозначение границы земельного участка
- - обозначение линии электропередачи
- - обозначение границы сельского поселения (населенного пункта)

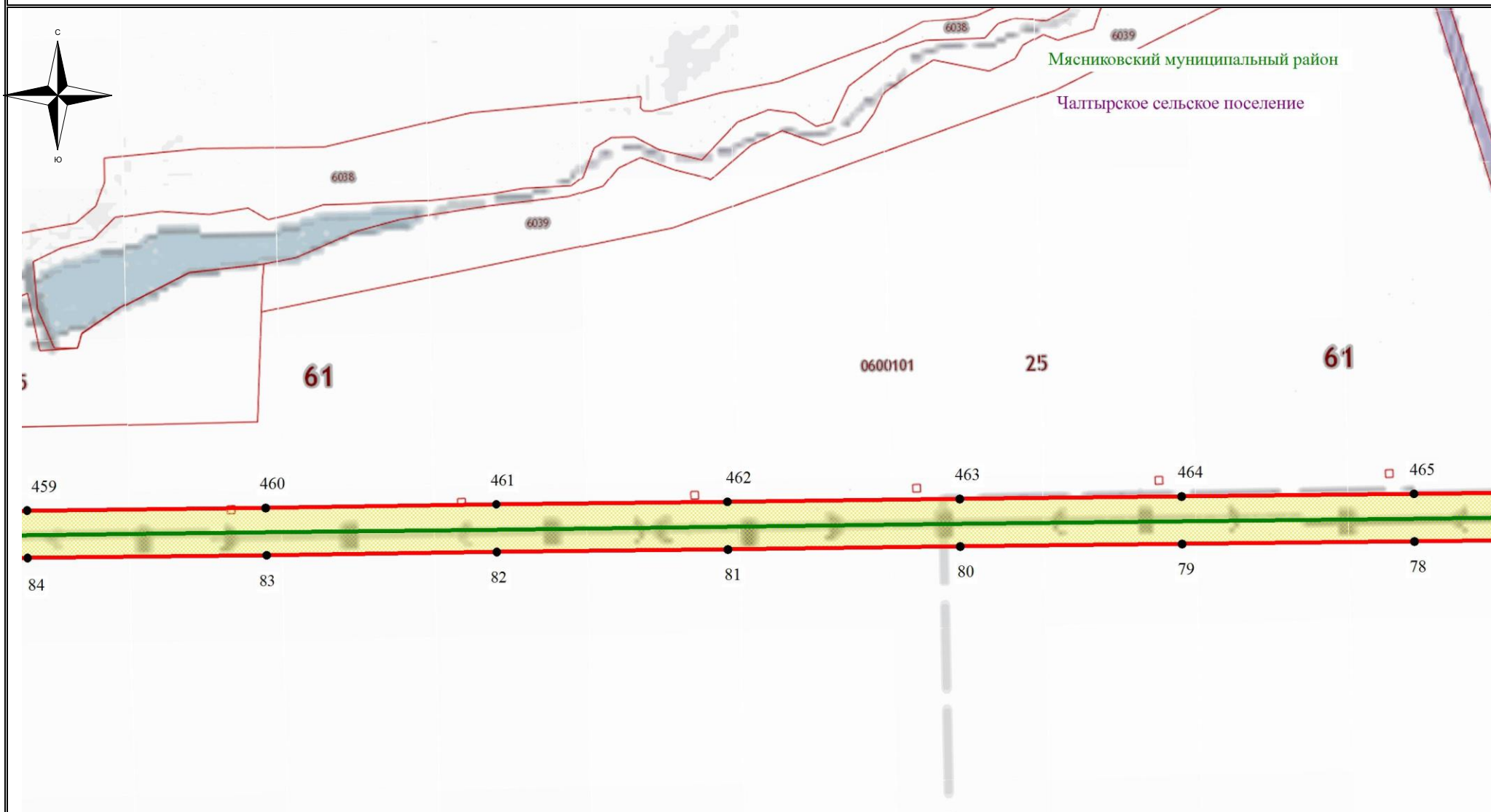
- обозначение границы охранной зоны линии электропередачи
- 1 - обозначение характерной точки границы публичного сервитута
- - обозначение границы публичного сервитута
- 61:26:0000000 - обозначение номера кадастрового квартала
- :10 - обозначение кадастрового номера земельного участка

Большесалское сельское поселение - обозначение муниципального образования

Масштаб 1:7500

Выноска №2

Схема расположения границ публичного сервитута



Используемые условные знаки и обозначения:

- - обозначение границы кадастрового квартала
- обозначение границы земельного участка
- - обозначение линии электропередачи
- - обозначение границы сельского поселения (населенного пункта)

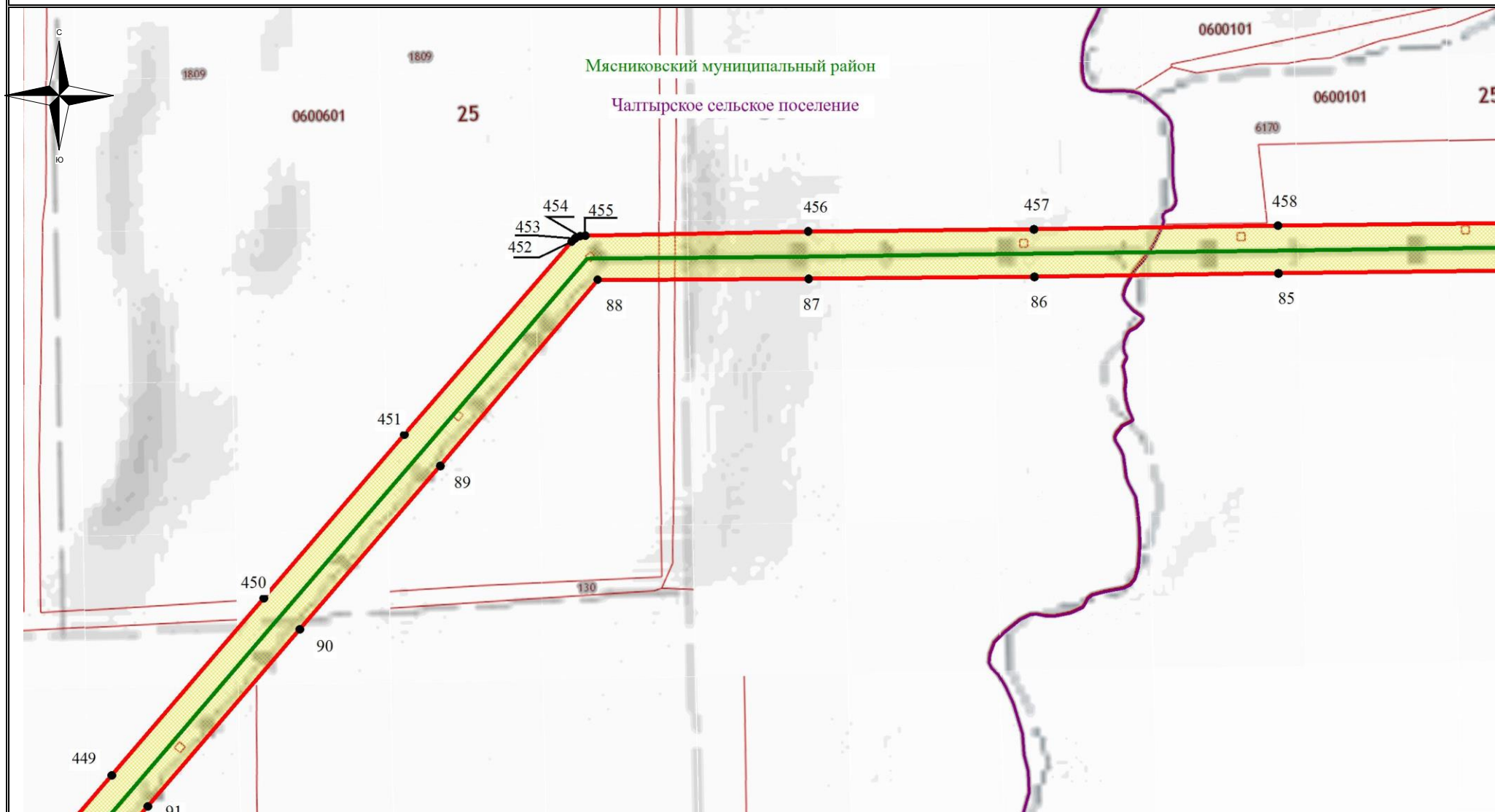
- обозначение границы охранной зоны линии электропередачи
- 1 - обозначение характерной точки границы публичного сервитута
- - обозначение границы публичного сервитута
- 61:26:0000000 - обозначение номера кадастрового квартала
- :10 - обозначение кадастрового номера земельного участка

Большесальское сельское поселение - обозначение муниципального образования

Масштаб 1:7500

Выноска №2

Схема расположения границ публичного сервитута



Используемые условные знаки и обозначения:

- - обозначение границы кадастрового квартала
- обозначение границы земельного участка
- - обозначение линии электропередачи
- - обозначение границы сельского поселения (населенного пункта)


- обозначение границы охранной зоны линии электропередачи
- 1 - обозначение характерной точки границы публичного сервитута
- - обозначение границы публичного сервитута
- 61:26:0000000 - обозначение номера кадастрового квартала
- :10 - обозначение кадастрового номера земельного участка

Большесалское сельское поселение - обозначение муниципального образования

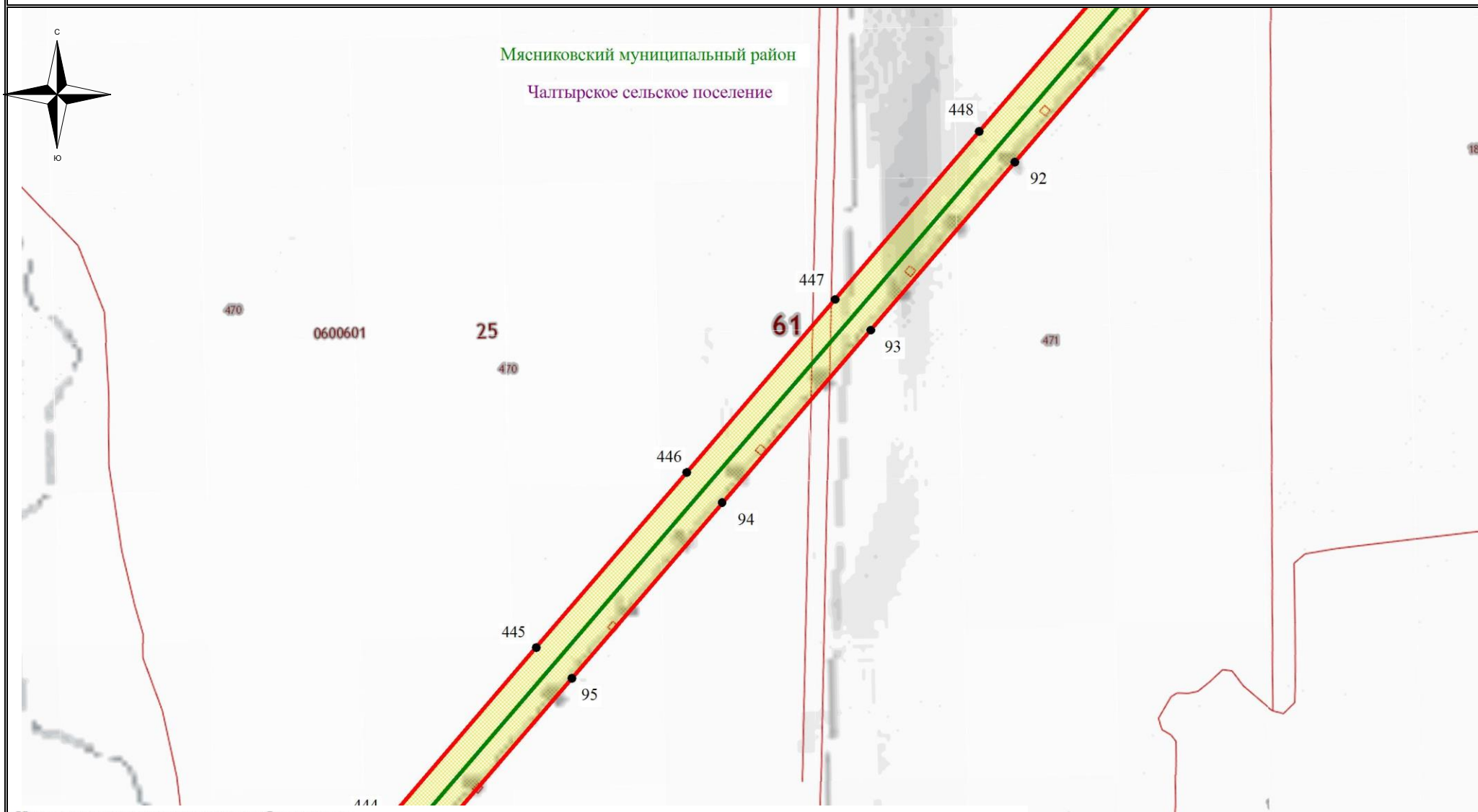
Масштаб 1:7500

Выноска №2

Схема расположения границ публичного сервитута



Мясниковский муниципальный район
Чалтырское сельское поселение



Используемые условные знаки и обозначения:

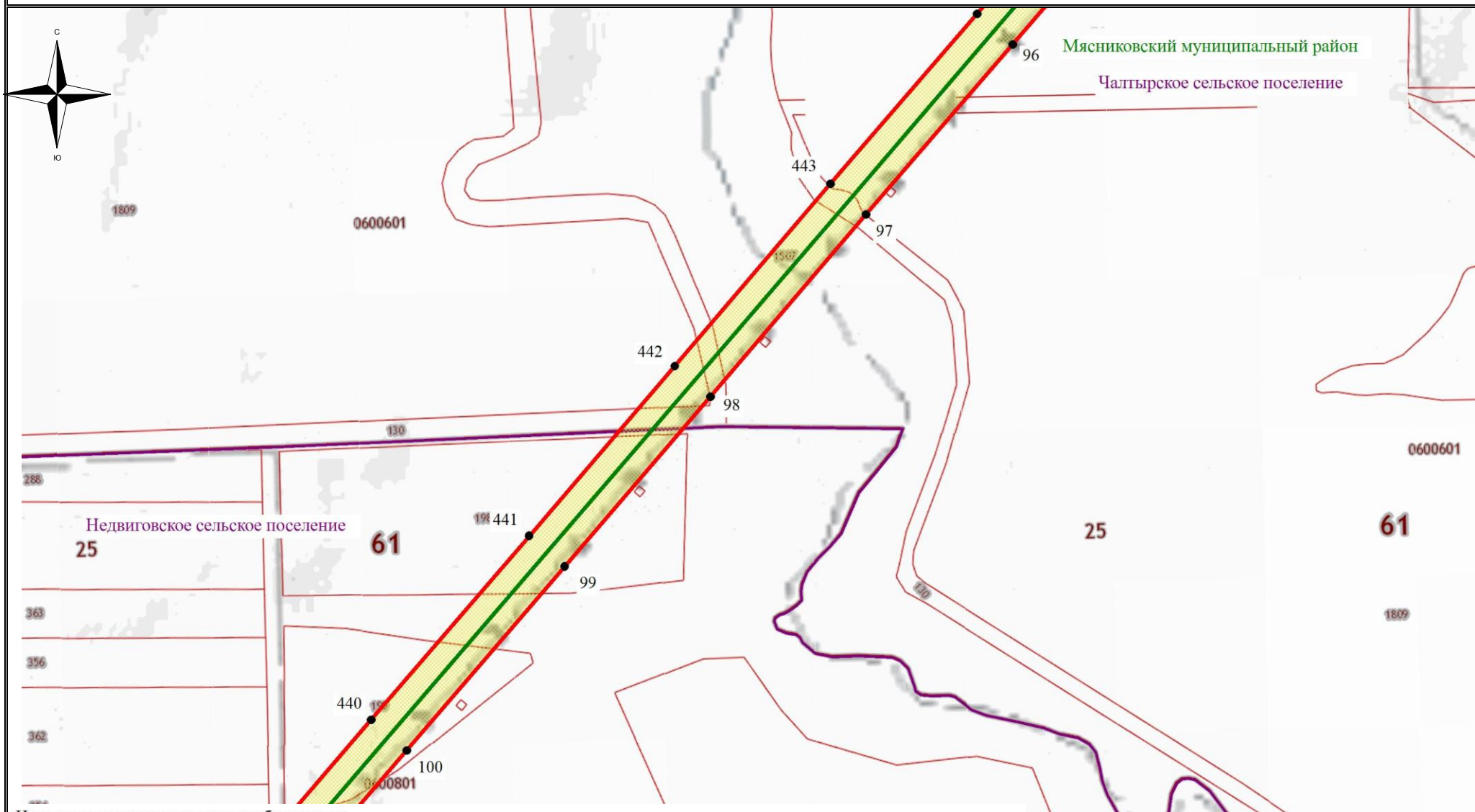
- | | | | |
|--|--|---------------|--|
| | - обозначение границы кадастрового квартала | | - обозначение границы охранной зоны линии электропередачи |
| | - обозначение границы земельного участка | | - обозначение характерной точки границы публичного сервитута |
| | - обозначение линии электропередачи | | - обозначение границы публичного сервитута |
| | - обозначение границы сельского поселения (населенного пункта) | 61:26:0000000 | - обозначение номера кадастрового квартала |
| | | :10 | - обозначение кадастрового номера земельного участка |

Большесалское сельское поселение - обозначение муниципального образования










Масштаб 1:7500

Выноска №2

Схема расположения границ публичного сервитута



Используемые условные знаки и обозначения:


- | | | | |
|---|--|---|--|
|  | - обозначение границы кадастрового квартала |  | - обозначение границы охранной зоны линии электропередачи |
|  | - обозначение границы земельного участка |  | - обозначение характерной точки границы публичного сервитута |
|  | - обозначение линии электропередачи |  | - обозначение границы публичного сервитута |
|  | - обозначение границы сельского поселения (населенного пункта) |  | - обозначение номера кадастрового квартала |
| | |  | - обозначение кадастрового номера земельного участка |

Большесалское сельское поселение - обозначение муниципального образования

Масштаб 1:7500

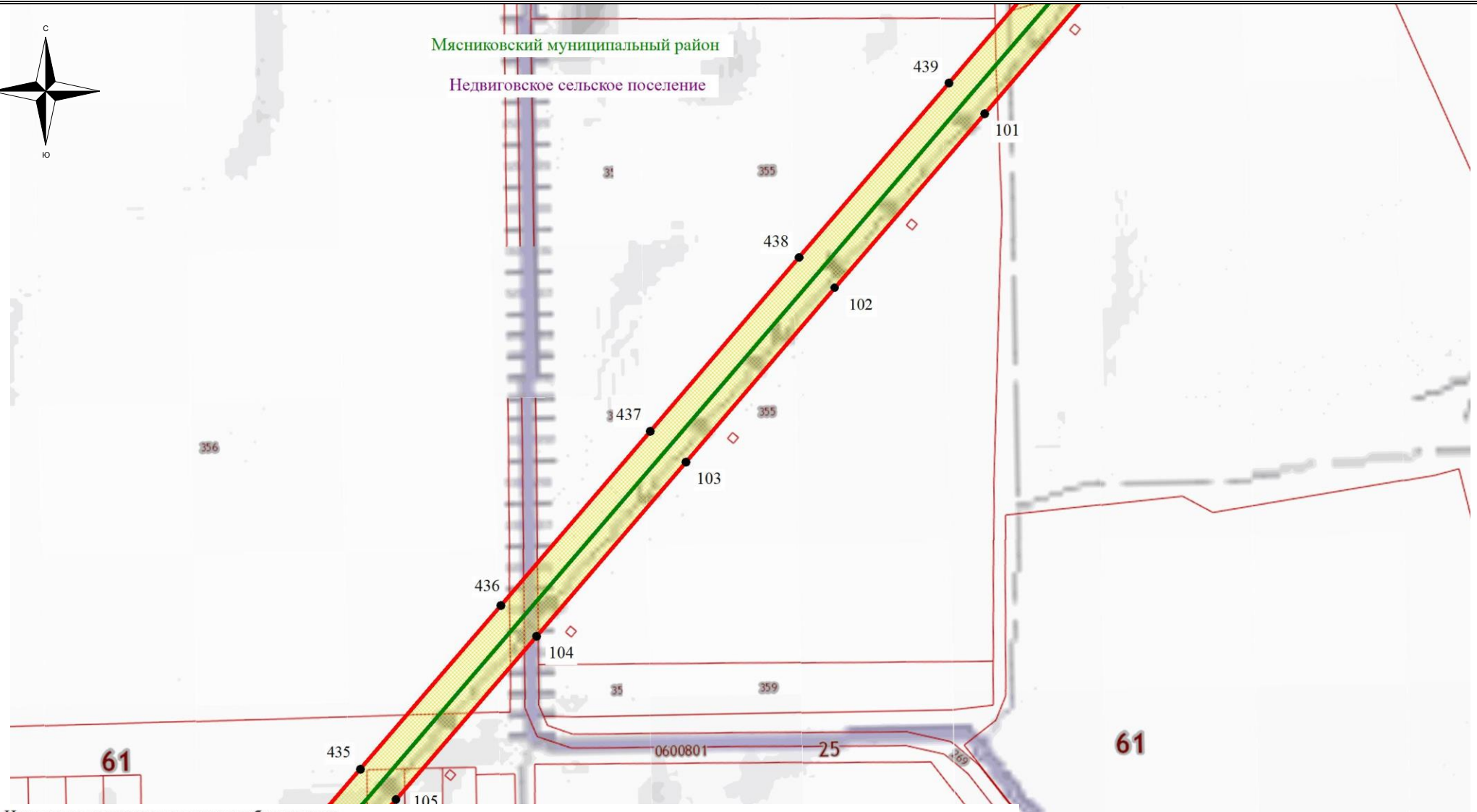
Выноска №2

Схема расположения границ публичного сервитута



Мясниковский муниципальный район

Недвиговское сельское поселение



Используемые условные знаки и обозначения:

- | | | | |
|--|--|---------------|--|
| | - обозначение границы кадастрового квартала | | - обозначение границы охранной зоны линии электропередачи |
| | - обозначение границы земельного участка | | - обозначение характерной точки границы публичного сервитута |
| | - обозначение линии электропередачи | | - обозначение границы публичного сервитута |
| | - обозначение границы сельского поселения (населенного пункта) | 61:26:0000000 | - обозначение номера кадастрового квартала |
| | | :10 | - обозначение кадастрового номера земельного участка |

Большесальское сельское поселение - обозначение муниципального образования

Масштаб 1:7500

Выноска №2

Схема расположения границ публичного сервитута



Используемые условные знаки и обозначения:

- - обозначение границы кадастрового квартала
- обозначение границы земельного участка
- - обозначение линии электропередачи
- - обозначение границы сельского поселения (населенного пункта)

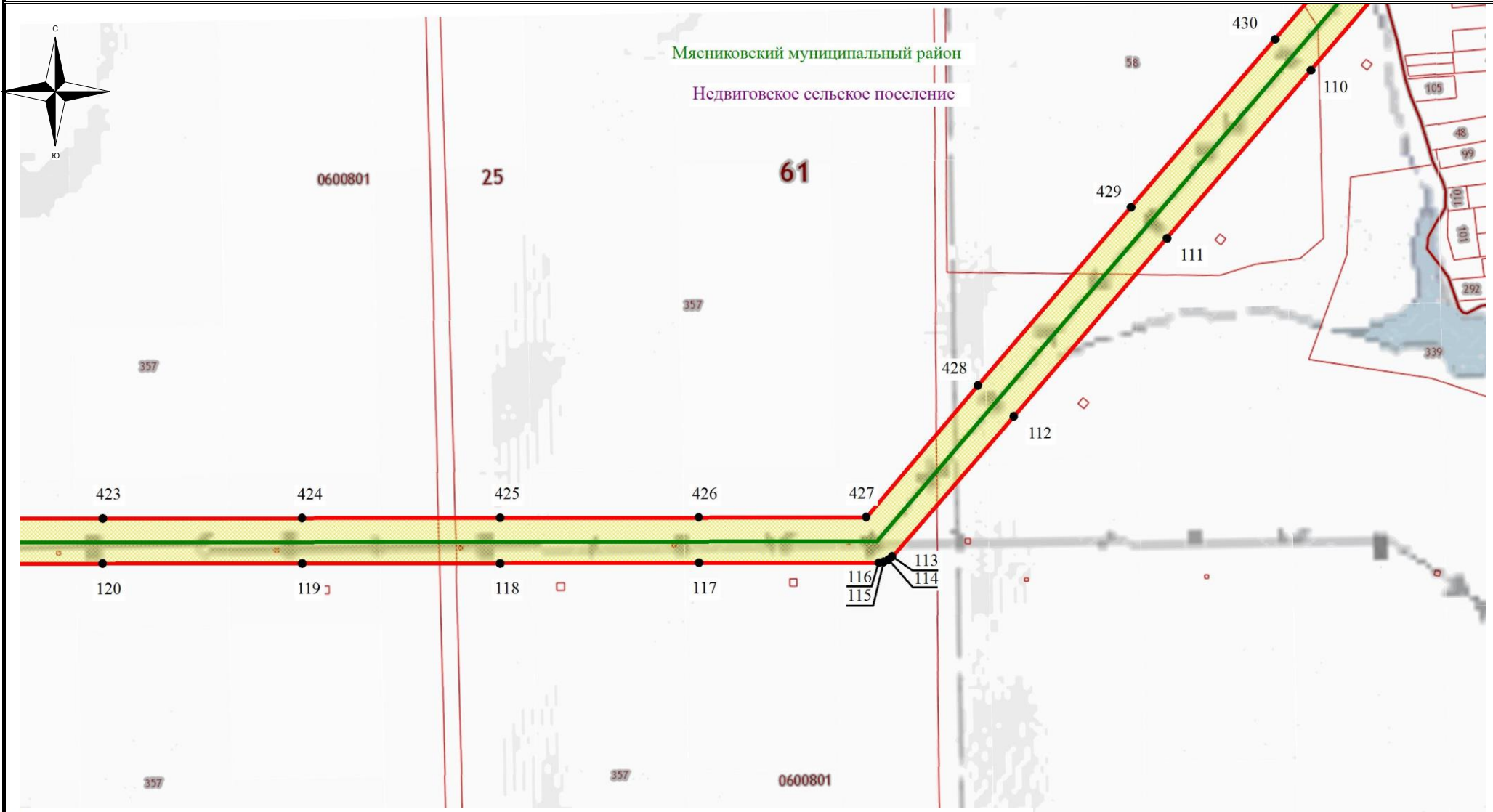
- обозначение границы охранной зоны линии электропередачи
- 1 - обозначение характерной точки границы публичного сервитута
- - обозначение границы публичного сервитута
- 61:26:0000000 - обозначение номера кадастрового квартала
- :10 - обозначение кадастрового номера земельного участка

Большесалское сельское поселение - обозначение муниципального образования








Масштаб 1:7500

Выноска №2

Схема расположения границ публичного сервитута



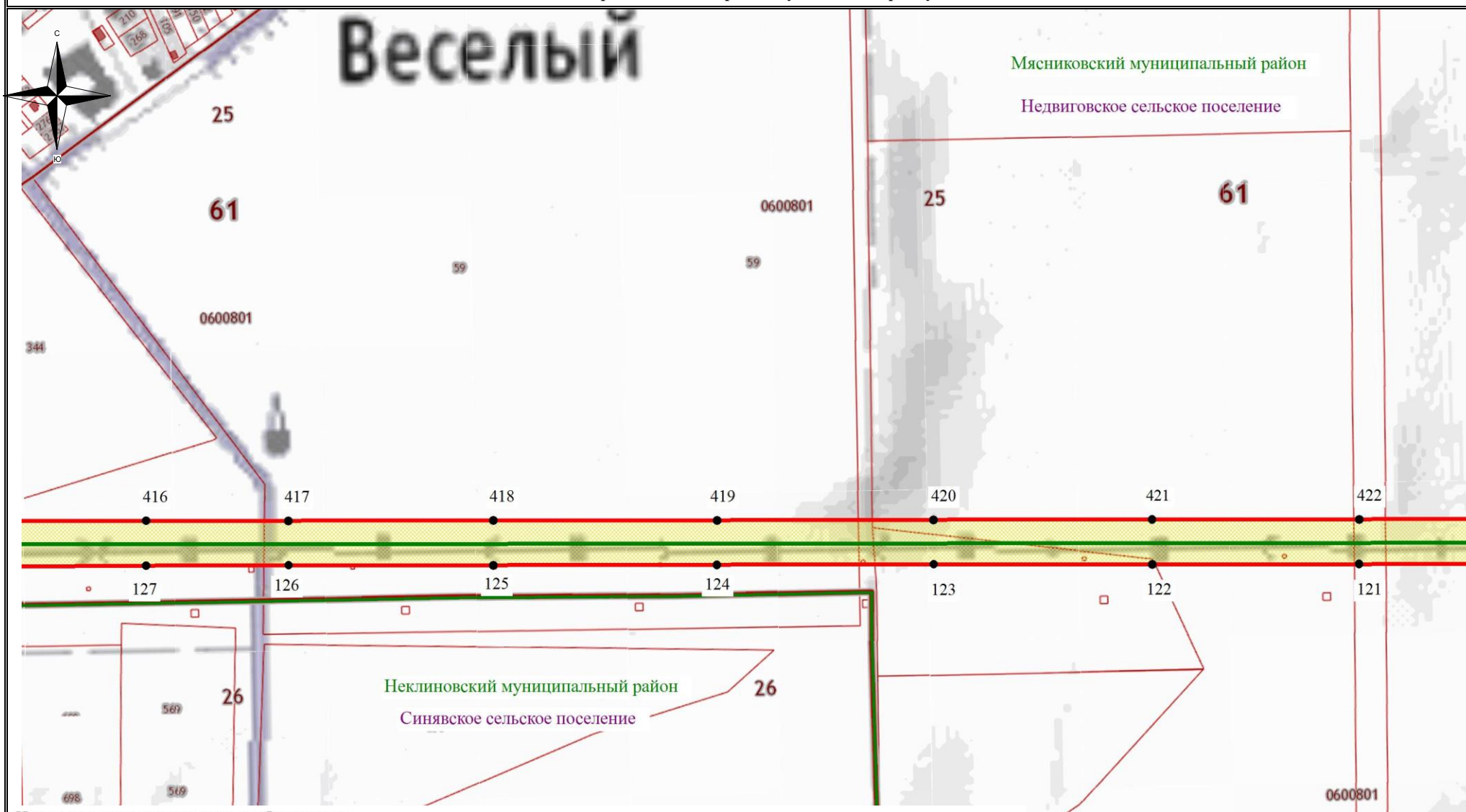
Используемые условные знаки и обозначения:

- | | | | |
|---|--|---|--|
|  | - обозначение границы кадастрового квартала |  | - обозначение границы охранной зоны линии электропередачи |
|  | - обозначение границы земельного участка |  | - обозначение характерной точки границы публичного сервитута |
|  | - обозначение линии электропередачи |  | - обозначение границы публичного сервитута |
|  | - обозначение границы сельского поселения (населенного пункта) | 61:26:0000000 | - обозначение номера кадастрового квартала |
| | | :10 | - обозначение кадастрового номера земельного участка |
| | | Большесалское сельское поселение | - обозначение муниципального образования |








Масштаб 1:7500

Выписка №2

Схема расположения границ публичного сервитута



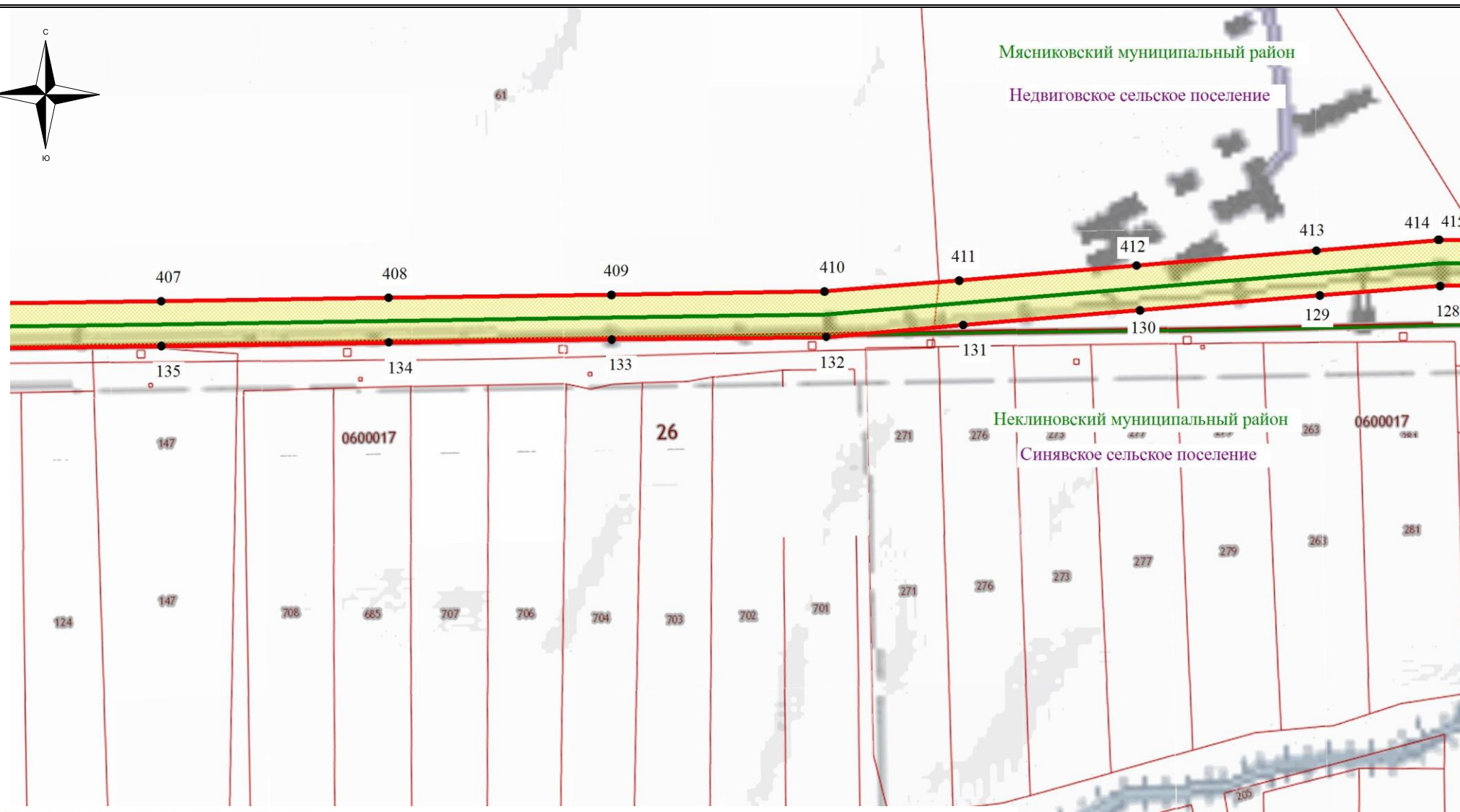

Используемые условные знаки и обозначения:

- | | | | |
|---|--|---|--|
|  | - обозначение границы кадастрового квартала |  | - обозначение границы охранной зоны линии электропередачи |
|  | - обозначение границы земельного участка |  | - обозначение характерной точки границы публичного сервитута |
|  | - обозначение линии электропередачи |  | - обозначение границы публичного сервитута |
|  | - обозначение границы сельского поселения (населенного пункта) | 61:26:0000000 | - обозначение номера кадастрового квартала |
| | | :10 | - обозначение кадастрового номера земельного участка |
| | | Большесалское сельское поселение | - обозначение муниципального образования |

Масштаб 1:7500

Выноска №2

Схема расположения границ публичного сервитута



Используемые условные знаки и обозначения:

- обозначение границы кадастрового квартала
- обозначение границы земельного участка
- обозначение линии электропередачи
- обозначение границы сельского поселения (населенного пункта)

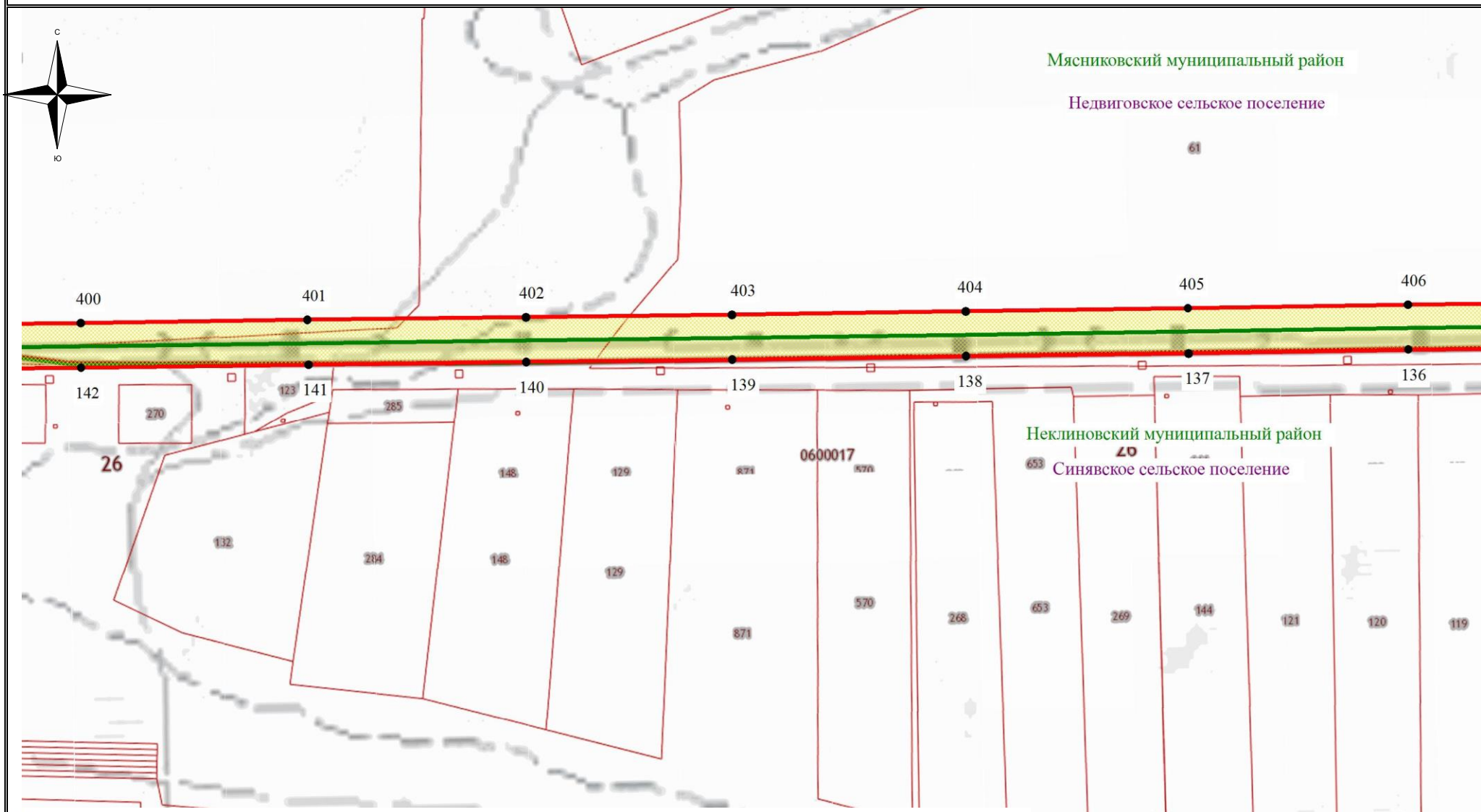
- обозначение границы охранной зоны линии электропередачи
- обозначение характерной точки границы публичного сервитута
- обозначение границы публичного сервитута
- 61:26:0000000 - обозначение номера кадастрового квартала
- :10 - обозначение кадастрового номера земельного участка

Большесалское сельское поселение - обозначение муниципального образования








Масштаб 1:7500

Выноска №2

Схема расположения границ публичного сервитута



Используемые условные знаки и обозначения:

- | | | | |
|---|--|---|--|
|  | - обозначение границы кадастрового квартала |  | - обозначение границы охранной зоны линии электропередачи |
|  | - обозначение границы земельного участка |  | - обозначение характерной точки границы публичного сервитута |
|  | - обозначение линии электропередачи |  | - обозначение границы публичного сервитута |
|  | - обозначение границы сельского поселения (населенного пункта) | 61:26:0000000 | - обозначение номера кадастрового квартала |
| | | :10 | - обозначение кадастрового номера земельного участка |

Большесалское сельское поселение - обозначение муниципального образования

Масштаб 1:7500

Выноска №2

Схема расположения границ публичного сервитута



Используемые условные знаки и обозначения:

- - обозначение границы кадастрового квартала
- обозначение границы земельного участка
- - обозначение линии электропередачи
- - обозначение границы сельского поселения (населенного пункта)

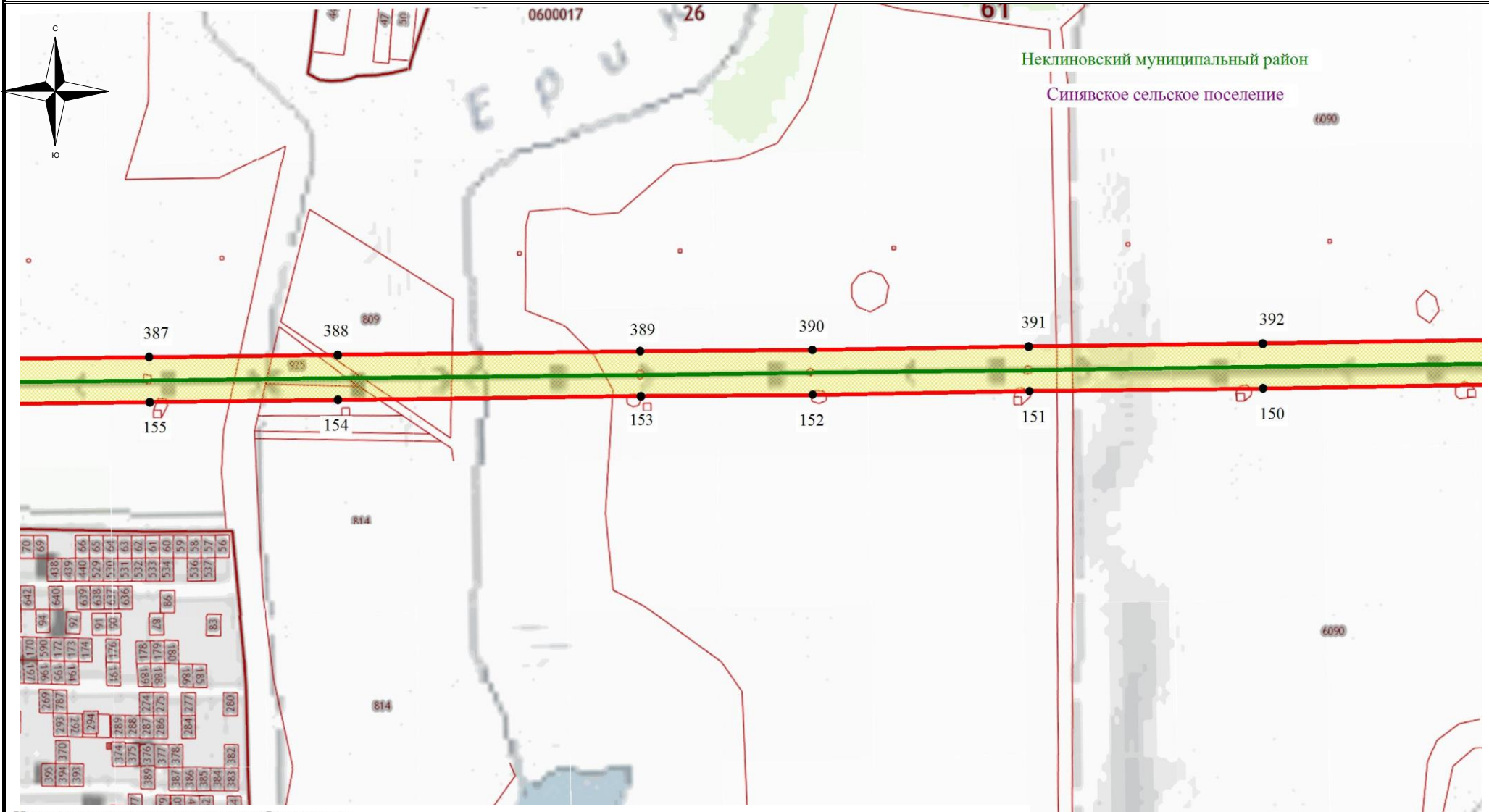
- обозначение границы охранной зоны линии электропередачи
- 1 - обозначение характерной точки границы публичного сервитута
- - обозначение границы публичного сервитута
- 61:26:0000000 - обозначение номера кадастрового квартала
- :10 - обозначение кадастрового номера земельного участка

Большеесальское сельское поселение - обозначение муниципального образования

Масштаб 1:7500

Выноска №2

Схема расположения границ публичного сервитута



Используемые условные знаки и обозначения:

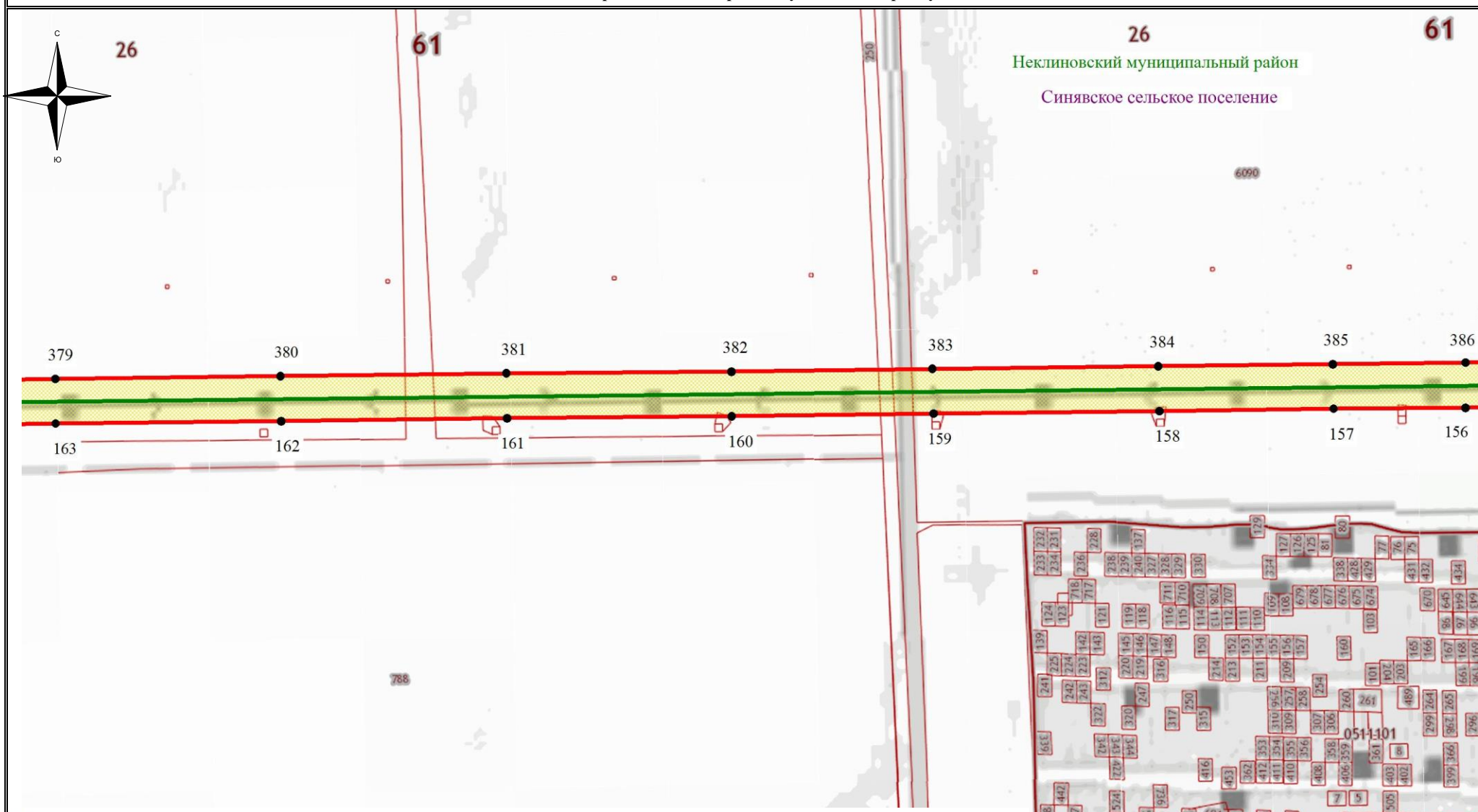
- обозначение границы кадастрового квартала
- обозначение границы земельного участка
- обозначение линии электропередачи
- обозначение границы сельского поселения (населенного пункта)
- обозначение границы охранной зоны линии электропередачи
- 1 - обозначение характерной точки границы публичного сервитута
- обозначение границы публичного сервитута
- 61:26:0000000 - обозначение номера кадастрового квартала
- :10 - обозначение кадастрового номера земельного участка

Большесалское сельское поселение - обозначение муниципального образования

Масштаб 1:7500

Выноска №2

Схема расположения границ публичного сервитута



26 61
 Неклиновский муниципальный район
 Синявское сельское поселение

Используемые условные знаки и обозначения:

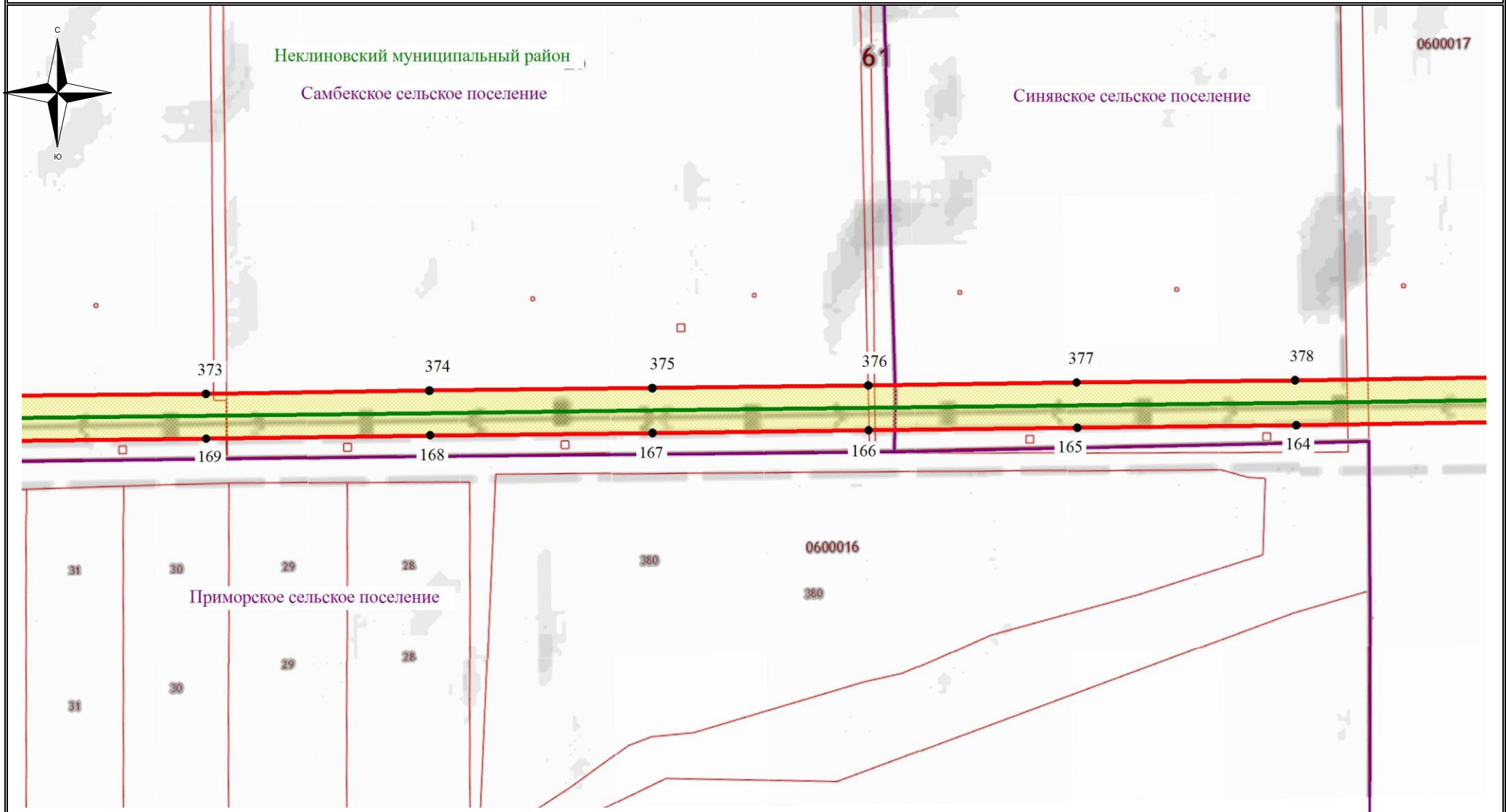
- - обозначение границы кадастрового квартала
- обозначение границы земельного участка
- - обозначение линии электропередачи
- - обозначение границы сельского поселения (населенного пункта)
- обозначение границы охранной зоны линии электропередачи
- 1 - обозначение характерной точки границы публичного сервитута
- - обозначение границы публичного сервитута
- 61:26:0000000 - обозначение номера кадастрового квартала
- :10 - обозначение кадастрового номера земельного участка

Большесалское сельское поселение - обозначение муниципального образования










Масштаб 1:7500

Выноска №2

Схема расположения границ публичного сервитута



Используемые условные знаки и обозначения:

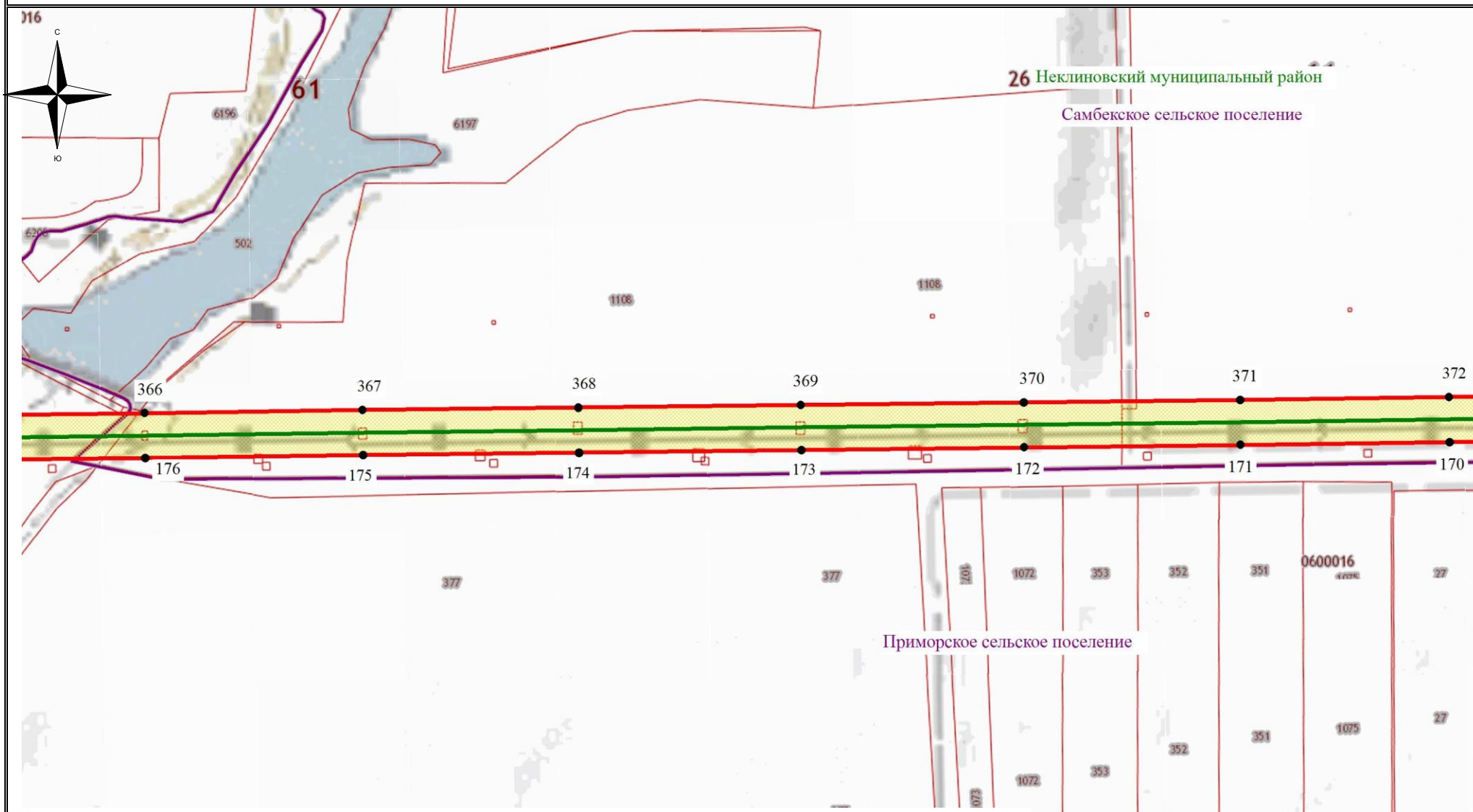
- | | | | |
|---|--|---|--|
|  | - обозначение границы кадастрового квартала |  | - обозначение границы охранной зоны линии электропередачи |
|  | - обозначение границы земельного участка |  | - обозначение характерной точки границы публичного сервитута |
|  | - обозначение линии электропередачи |  | - обозначение границы публичного сервитута |
|  | - обозначение границы сельского поселения (населенного пункта) |  | - обозначение номера кадастрового квартала |
| | |  | - обозначение кадастрового номера земельного участка |

Большесалское сельское поселение - обозначение муниципального образования

Масштаб 1:7500

Выноска №2

Схема расположения границ публичного сервитута



Используемые условные знаки и обозначения:

- - обозначение границы кадастрового квартала
- обозначение границы земельного участка
- - обозначение линии электропередачи
- - обозначение границы сельского поселения (населенного пункта)

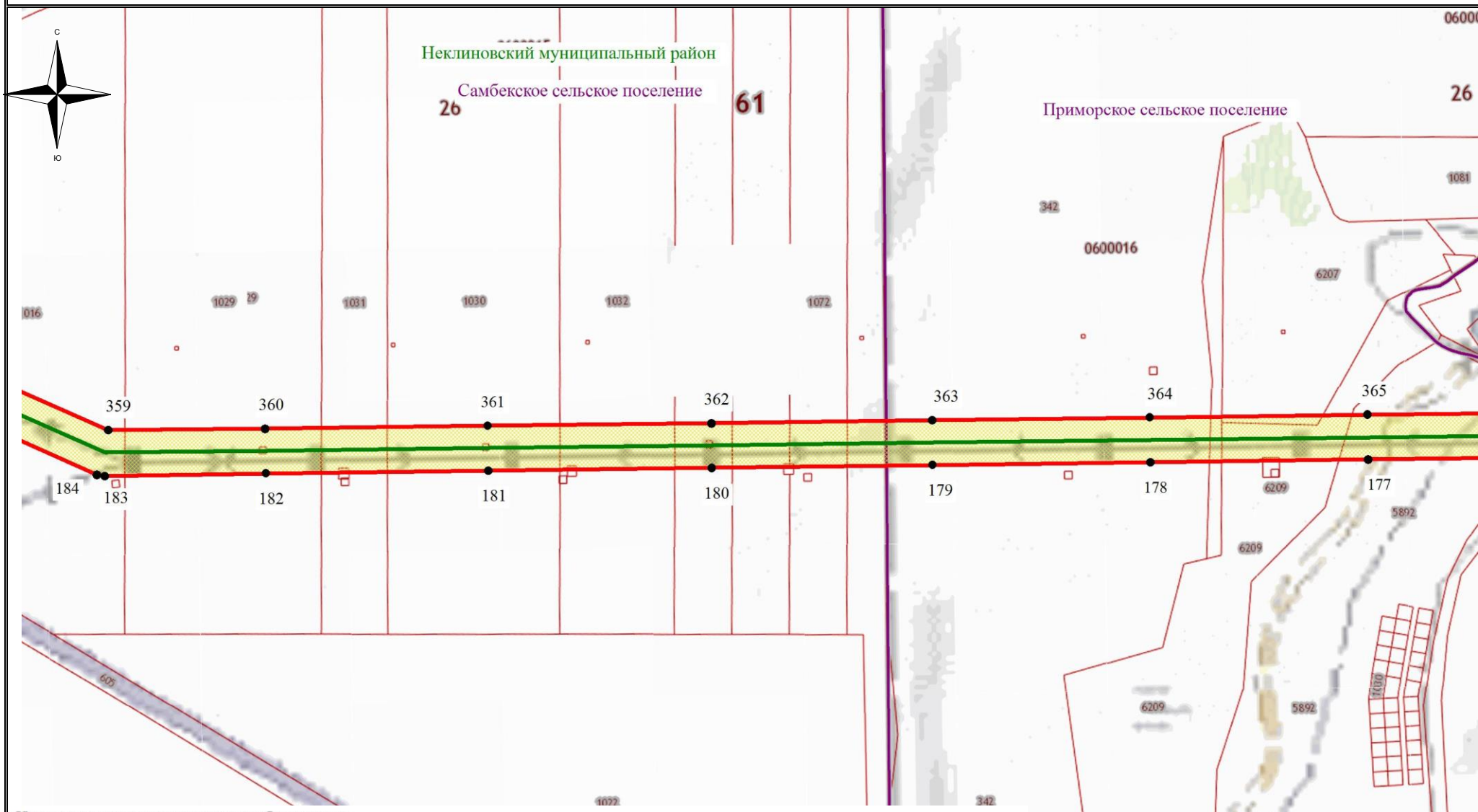
- обозначение границы охранной зоны линии электропередачи
- 1 - обозначение характерной точки границы публичного сервитута
- - обозначение границы публичного сервитута
- 61:26:0000000 - обозначение номера кадастрового квартала
- :10 - обозначение кадастрового номера земельного участка

Большесалское сельское поселение - обозначение муниципального образования





Масштаб 1:7500




Выноска №2

Схема расположения границ публичного сервитута



Используемые условные знаки и обозначения:

-  - обозначение границы кадастрового квартала
-  - обозначение границы земельного участка
-  - обозначение линии электропередачи
-  - обозначение границы сельского поселения (населенного пункта)

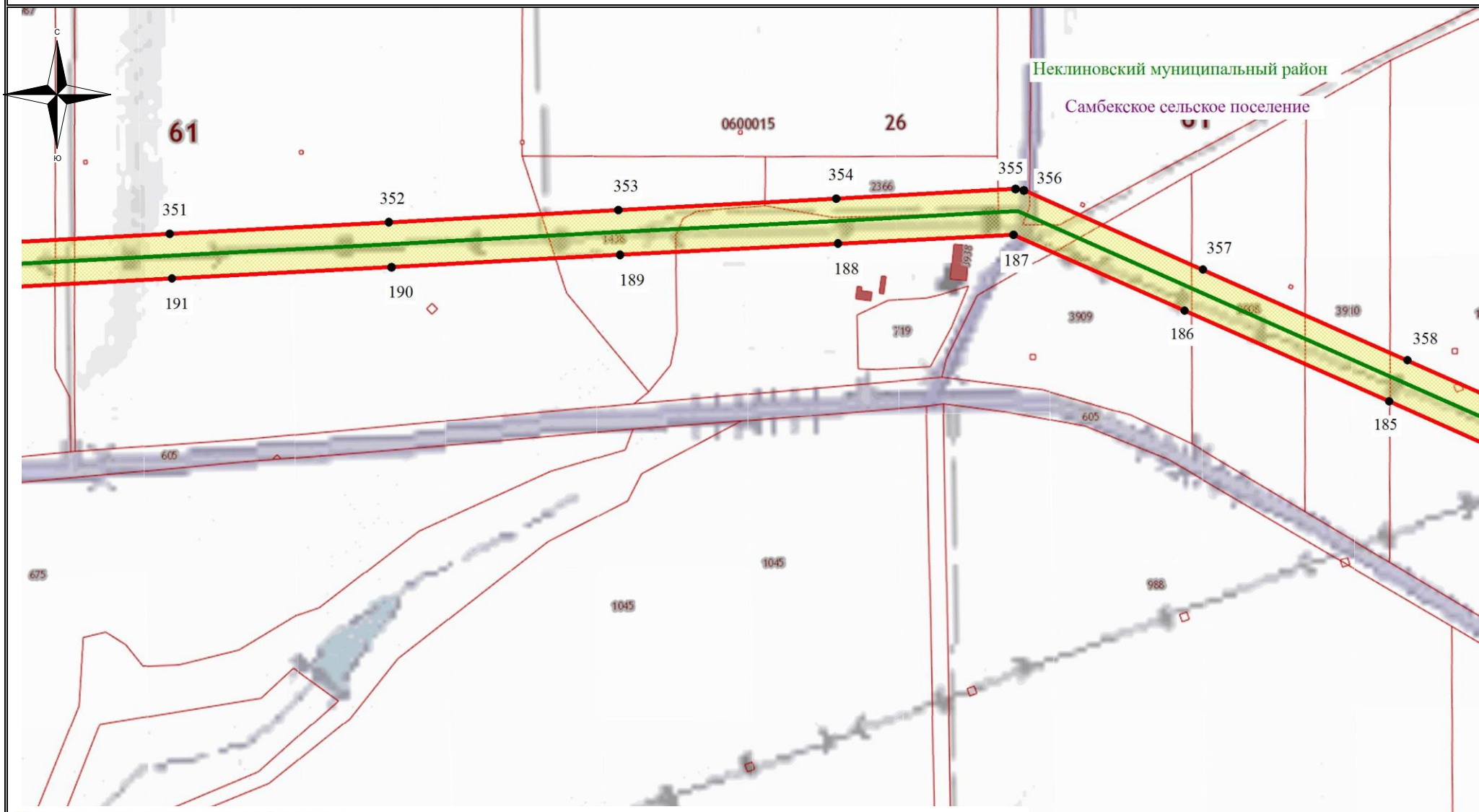
-  - обозначение границы охранной зоны линии электропередачи
-  1 - обозначение характерной точки границы публичного сервитута
-  - обозначение границы публичного сервитута
- 61:26:0000000 - обозначение номера кадастрового квартала
- :10 - обозначение кадастрового номера земельного участка

Большесалское сельское поселение - обозначение муниципального образования








Масштаб 1:7500

Выноска №2

Схема расположения границ публичного сервитута



Используемые условные знаки и обозначения:

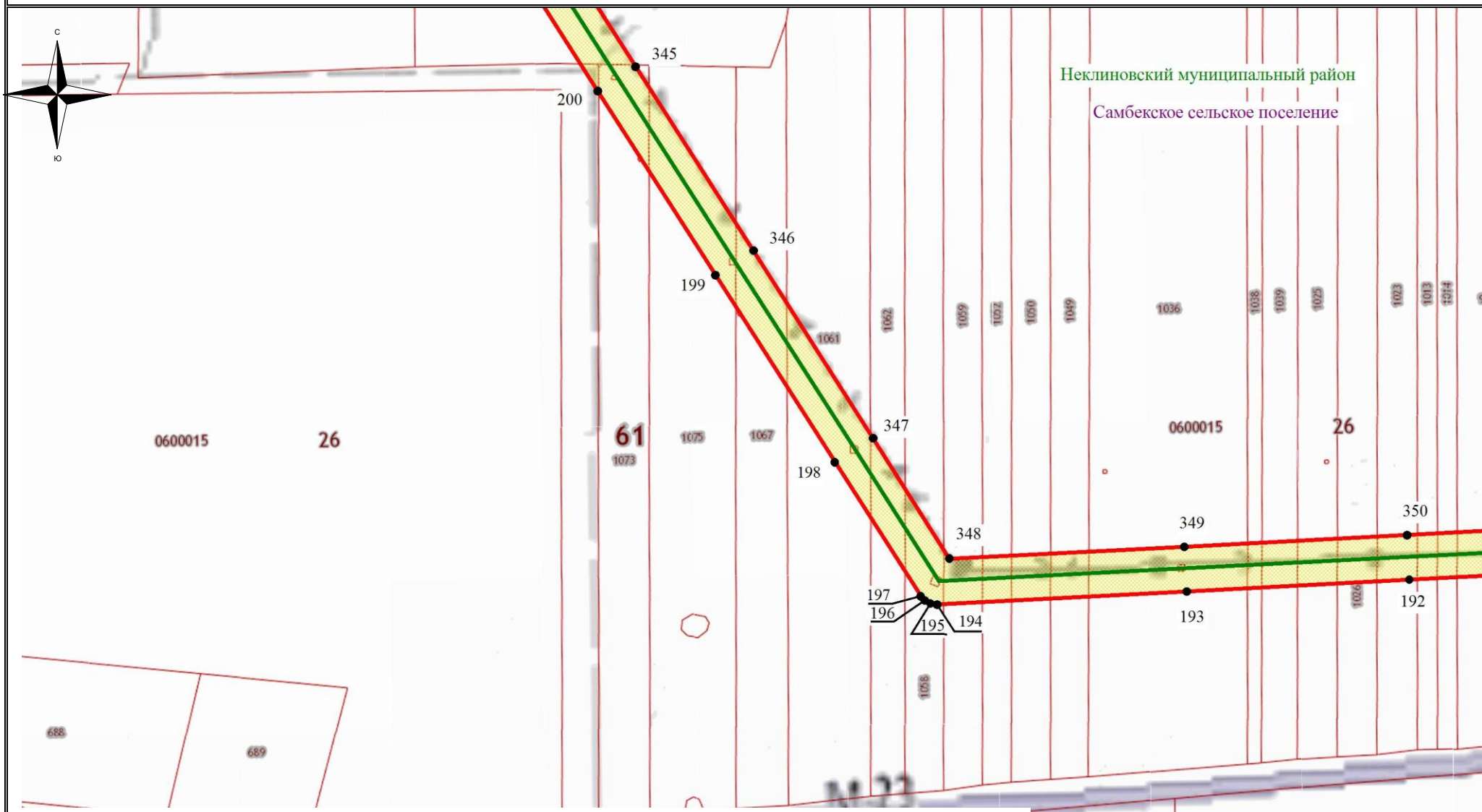
- | | | | |
|---|--|---|--|
|  | - обозначение границы кадастрового квартала |  | - обозначение границы охранной зоны линии электропередачи |
|  | - обозначение границы земельного участка |  | - обозначение характерной точки границы публичного сервитута |
|  | - обозначение линии электропередачи |  | - обозначение границы публичного сервитута |
|  | - обозначение границы сельского поселения (населенного пункта) | 61:26:0000000 | - обозначение номера кадастрового квартала |
| | | :10 | - обозначение кадастрового номера земельного участка |

Большесалское сельское поселение - обозначение муниципального образования

Масштаб 1:7500

Выноска №2

Схема расположения границ публичного сервитута



Неклиновский муниципальный район
Самбекское сельское поселение

Используемые условные знаки и обозначения:

- - обозначение границы кадастрового квартала
- обозначение границы земельного участка
- - обозначение линии электропередачи
- - обозначение границы сельского поселения (населенного пункта)

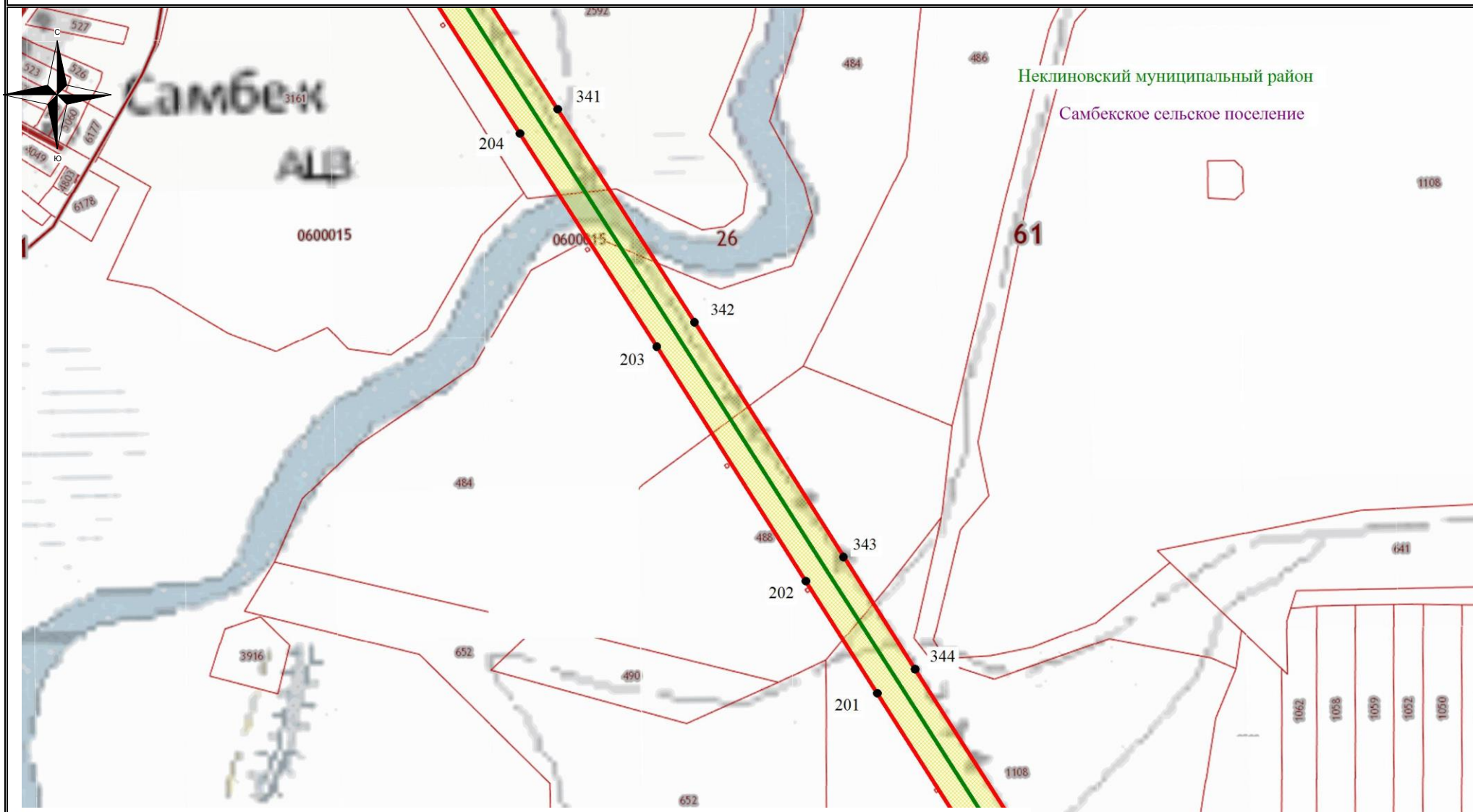
- обозначение границы охранной зоны линии электропередачи
- 1 - обозначение характерной точки границы публичного сервитута
- - обозначение границы публичного сервитута
- 61:26:0000000 - обозначение номера кадастрового квартала
- :10 - обозначение кадастрового номера земельного участка

Большесальское сельское поселение - обозначение муниципального образования

Масштаб 1:7500

Выноска №2

Схема расположения границ публичного сервитута



Используемые условные знаки и обозначения:

- - обозначение границы кадастрового квартала
- обозначение границы земельного участка
- - обозначение линии электропередачи
- - обозначение границы сельского поселения (населенного пункта)

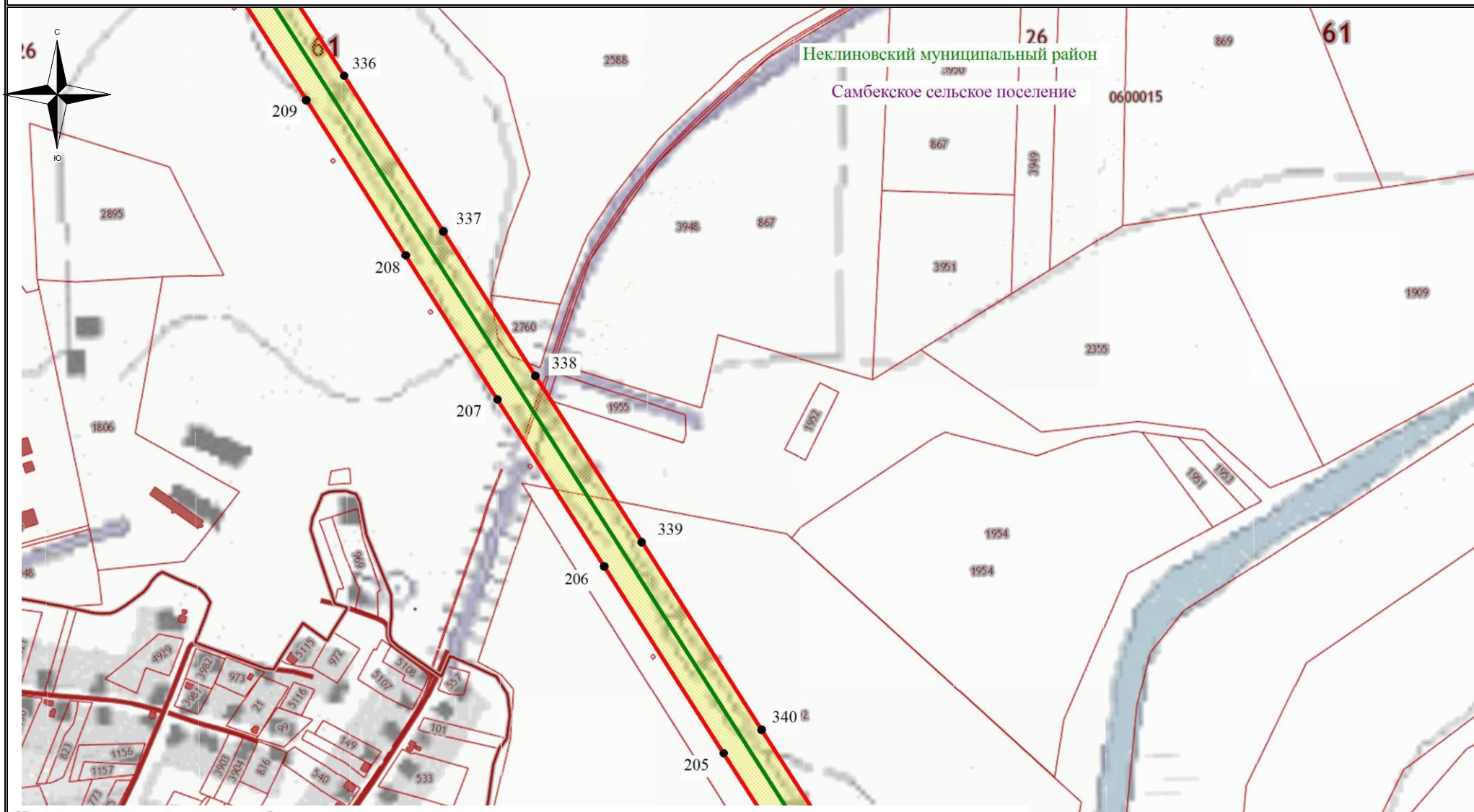
- обозначение границы охранной зоны линии электропередачи
- 1 - обозначение характерной точки границы публичного сервитута
- - обозначение границы публичного сервитута
- 61:26:0000000 - обозначение номера кадастрового квартала
- :10 - обозначение кадастрового номера земельного участка

Большесалское сельское поселение - обозначение муниципального образования










Масштаб 1:7500

Выноска №2

Схема расположения границ публичного сервитута



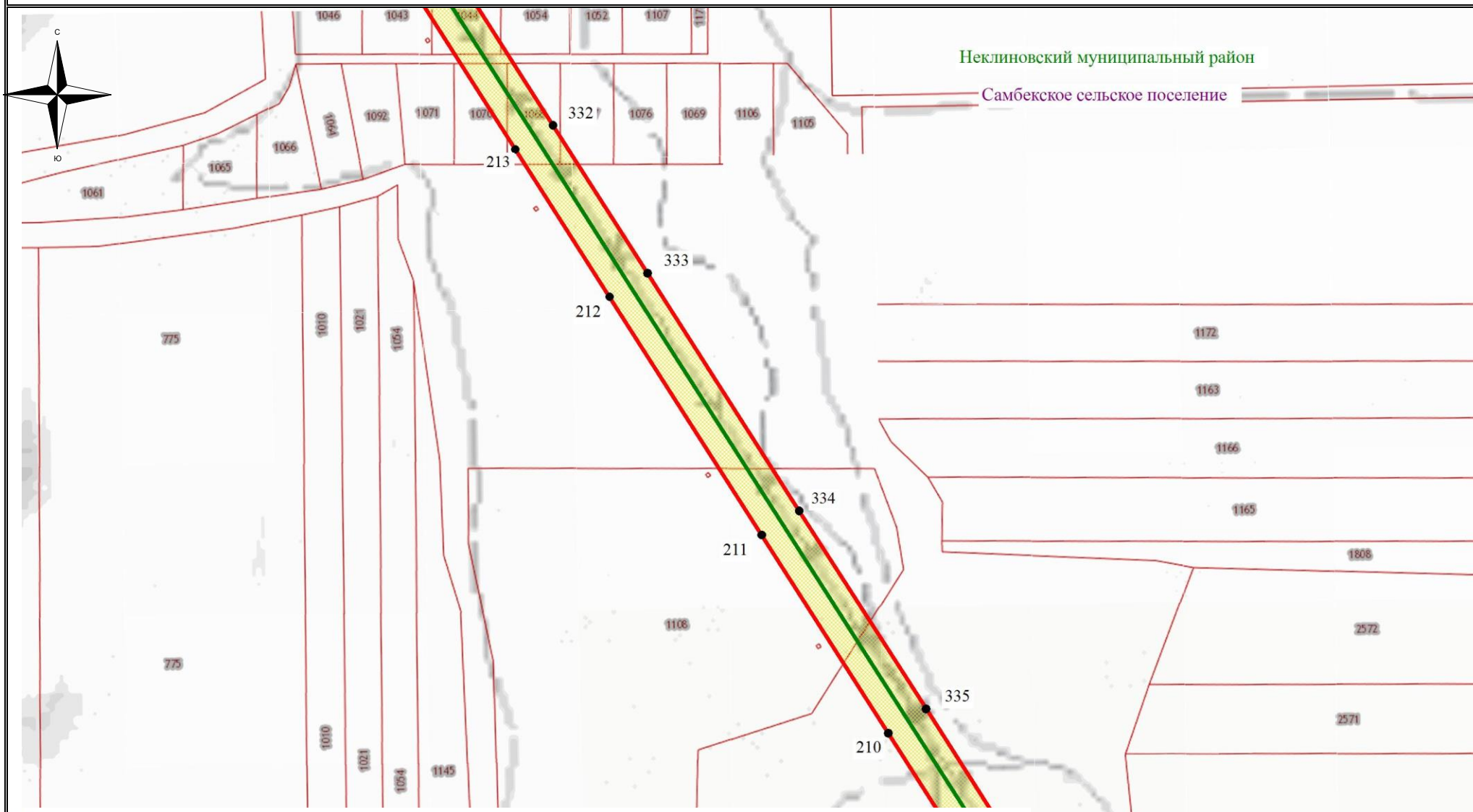
Используемые условные знаки и обозначения:

- | | | | |
|---|--|---|---|
|  | - обозначение границы кадастрового квартала |  | - обозначение границы охранной зоны линии электропередачи |
|  | - обозначение границы земельного участка |  | - обозначение характерной точки границы публичного сервитута |
|  | - обозначение линии электропередачи |  | - обозначение границы публичного сервитута |
|  | - обозначение границы сельского поселения (населенного пункта) |  | - обозначение номера кадастрового квартала |
| | |  | - обозначение кадастрового номера земельного участка |
| | | | Большесалское сельское поселение - обозначение муниципального образования |








Масштаб 1:7500

Выноска №2

Схема расположения границ публичного сервитута



Используемые условные знаки и обозначения:

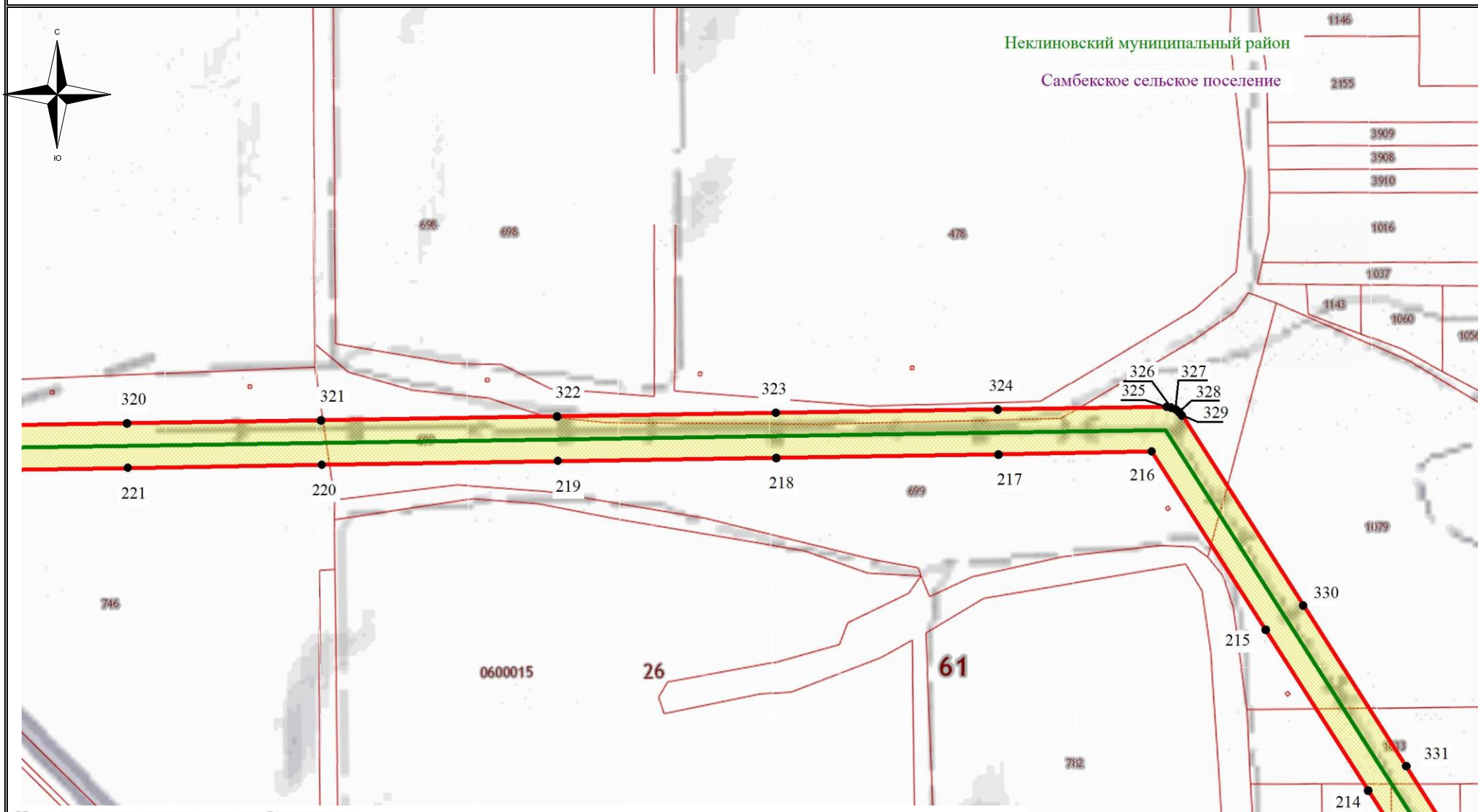
- | | | | |
|---|--|---|--|
|  | - обозначение границы кадастрового квартала |  | - обозначение границы охранной зоны линии электропередачи |
|  | - обозначение границы земельного участка |  | - обозначение характерной точки границы публичного сервитута |
|  | - обозначение линии электропередачи |  | - обозначение границы публичного сервитута |
|  | - обозначение границы сельского поселения (населенного пункта) | 61:26:0000000 | - обозначение номера кадастрового квартала |
| | | :10 | - обозначение кадастрового номера земельного участка |

Большесалское сельское поселение - обозначение муниципального образования

Масштаб 1:7500

Выноска №2

Схема расположения границ публичного сервитута



Используемые условные знаки и обозначения:

- - обозначение границы кадастрового квартала
- обозначение границы земельного участка
- - обозначение линии электропередачи
- - обозначение границы сельского поселения (населенного пункта)

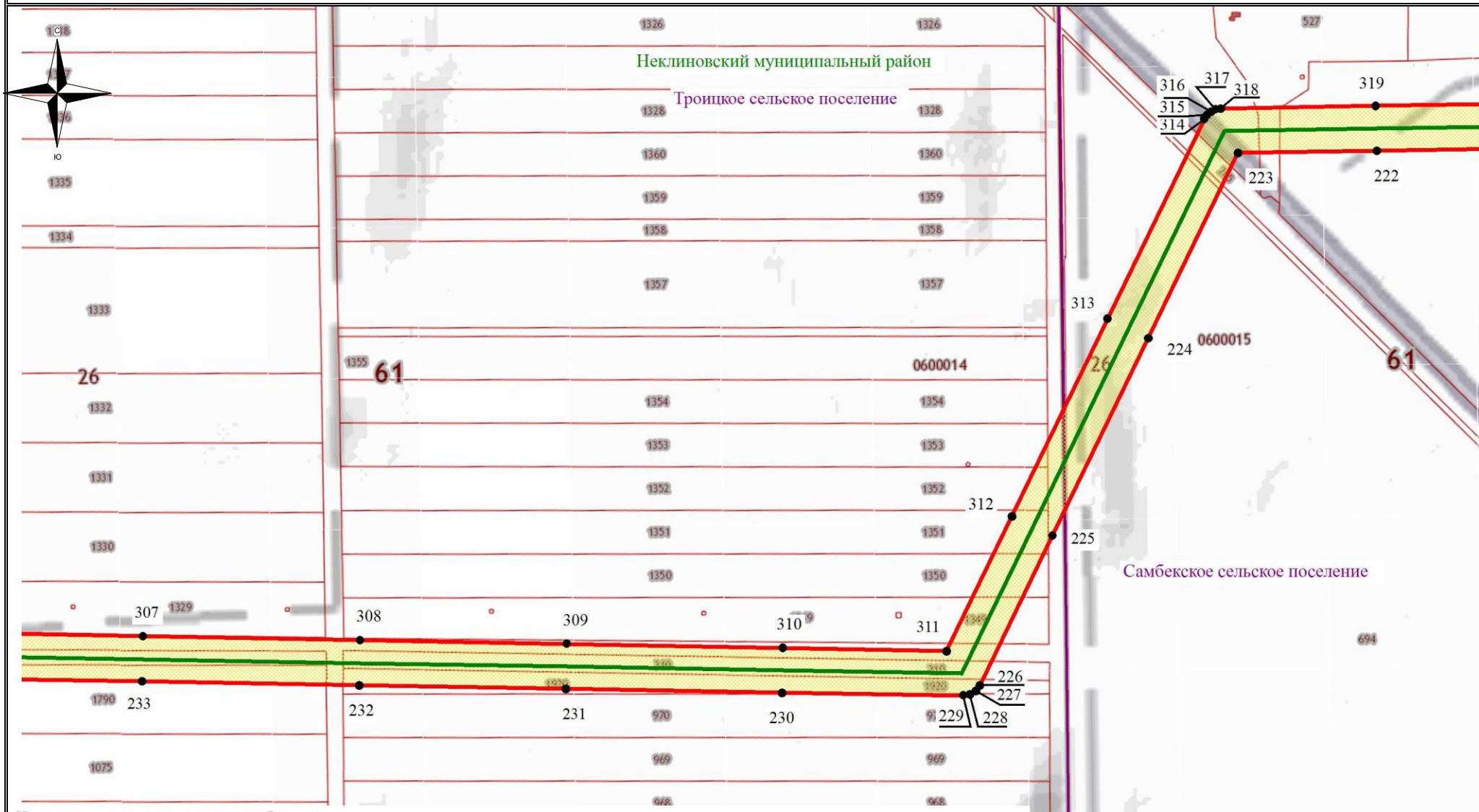
- обозначение границы охранной зоны линии электропередачи
- 1 - обозначение характерной точки границы публичного сервитута
- - обозначение границы публичного сервитута
- 61:26:0000000 - обозначение номера кадастрового квартала
- :10 - обозначение кадастрового номера земельного участка

Большесалское сельское поселение - обозначение муниципального образования

Масштаб 1:7500

Выноска №2

Схема расположения границ публичного сервитута



Используемые условные знаки и обозначения:

- обозначение границы кадастрового квартала
- обозначение границы земельного участка
- обозначение линии электропередачи
- обозначение границы сельского поселения (населенного пункта)

- обозначение границы охранной зоны линии электропередачи
- 1 - обозначение характерной точки границы публичного сервитута
- обозначение границы публичного сервитута
- 61:26:0000000 - обозначение номера кадастрового квартала
- :10 - обозначение кадастрового номера земельного участка

Большесалское сельское поселение - обозначение муниципального образования

Масштаб 1:7500

Выноска №2

Схема расположения границ публичного сервитута



Используемые условные знаки и обозначения:

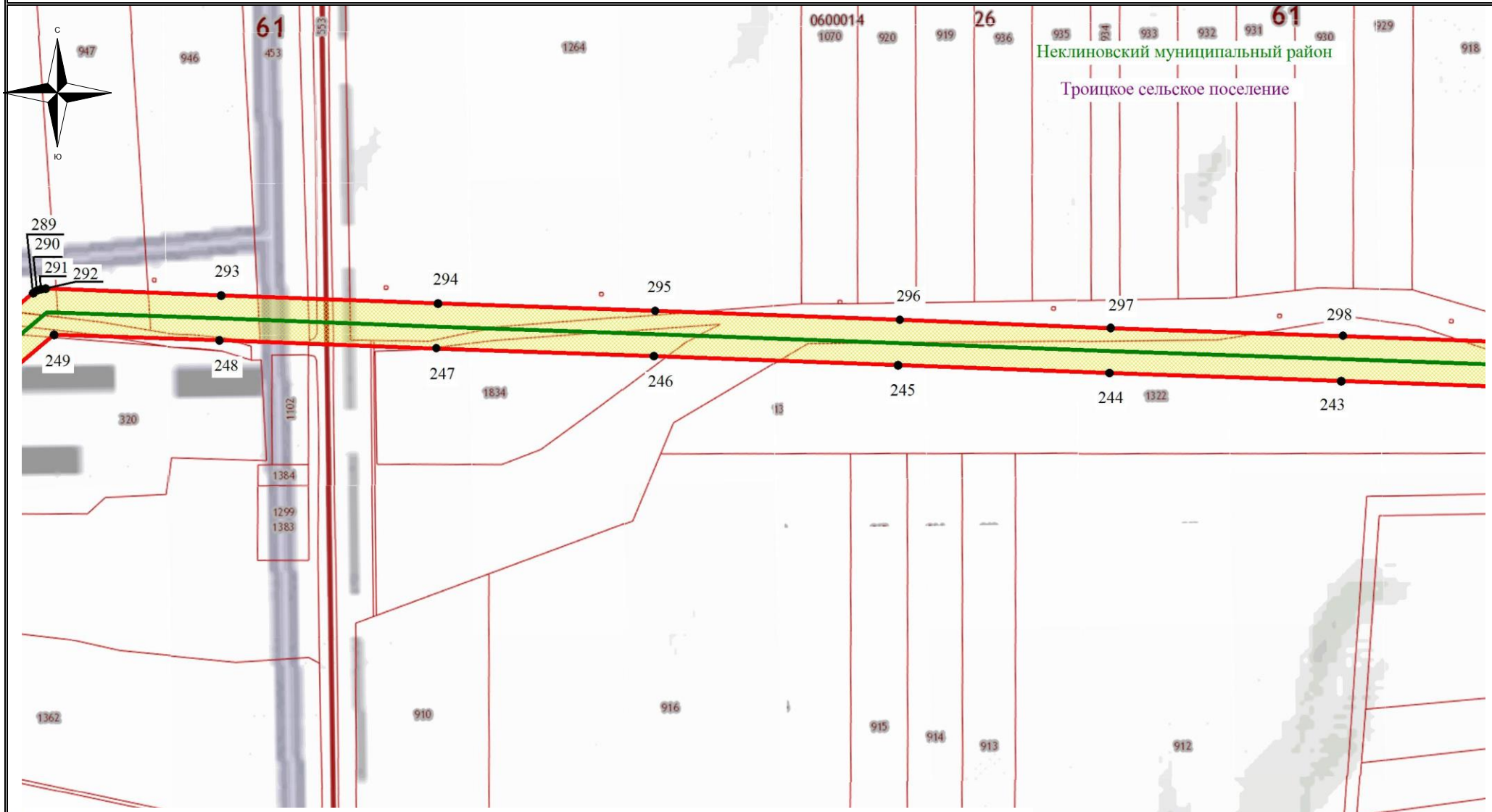
- - обозначение границы кадастрового квартала
- обозначение границы земельного участка
- - обозначение линии электропередачи
- - обозначение границы сельского поселения (населенного пункта)
- обозначение границы охранной зоны линии электропередачи
- 1 - обозначение характерной точки границы публичного сервитута
- - обозначение границы публичного сервитута
- 61:26:0000000 - обозначение номера кадастрового квартала
- :10 - обозначение кадастрового номера земельного участка

Большесалское сельское поселение - обозначение муниципального образования








Масштаб 1:7500

Выноска №2

Схема расположения границ публичного сервитута



Используемые условные знаки и обозначения:

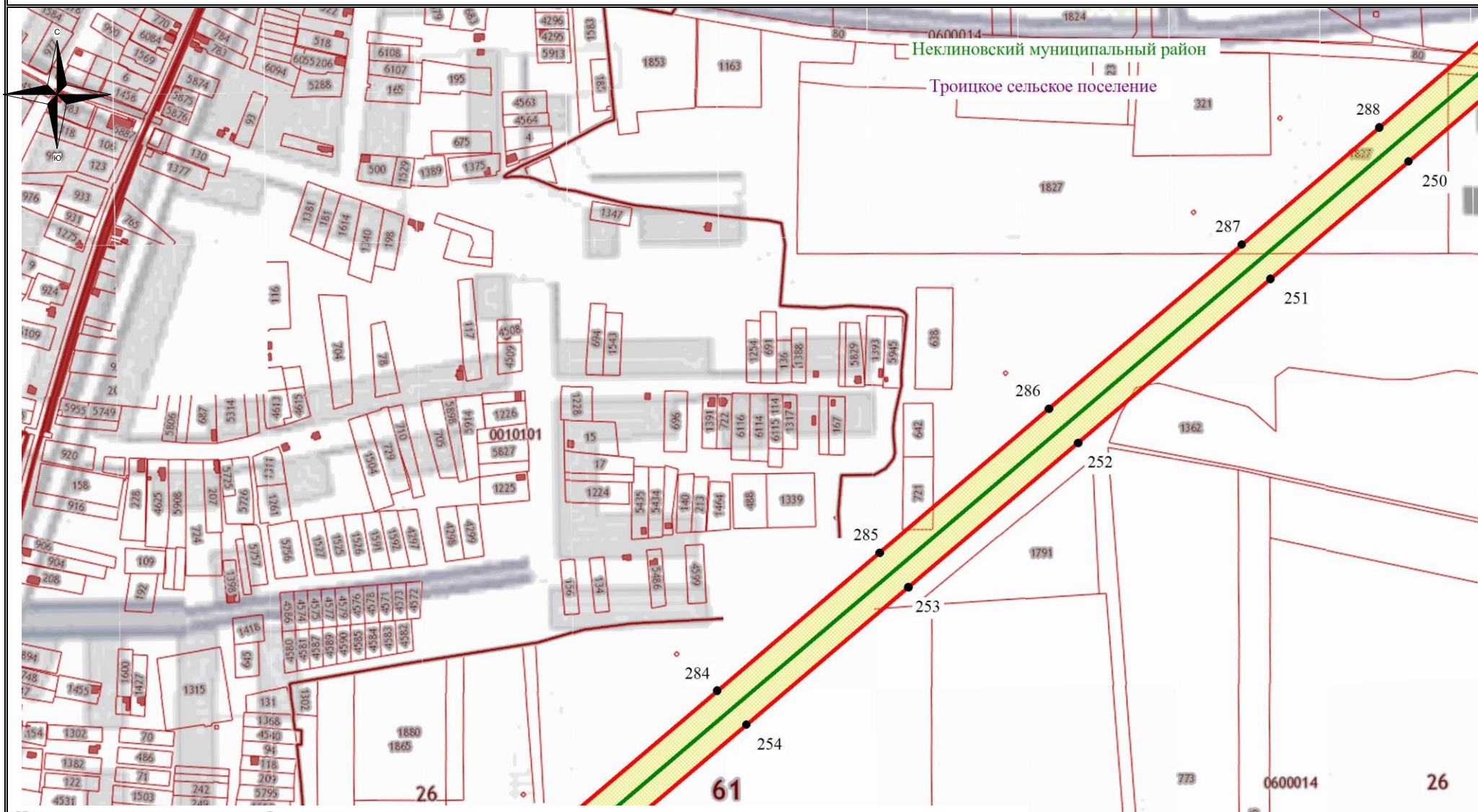
- | | | | |
|---|--|---|--|
|  | - обозначение границы кадастрового квартала |  | - обозначение границы охранной зоны линии электропередачи |
|  | - обозначение границы земельного участка |  | - обозначение характерной точки границы публичного сервитута |
|  | - обозначение линии электропередачи |  | - обозначение границы публичного сервитута |
|  | - обозначение границы сельского поселения (населенного пункта) | 61:26:0000000 | - обозначение номера кадастрового квартала |
| | | :10 | - обозначение кадастрового номера земельного участка |

Большесалское сельское поселение - обозначение муниципального образования








Масштаб 1:7500

Выноска №2

Схема расположения границ публичного сервитута



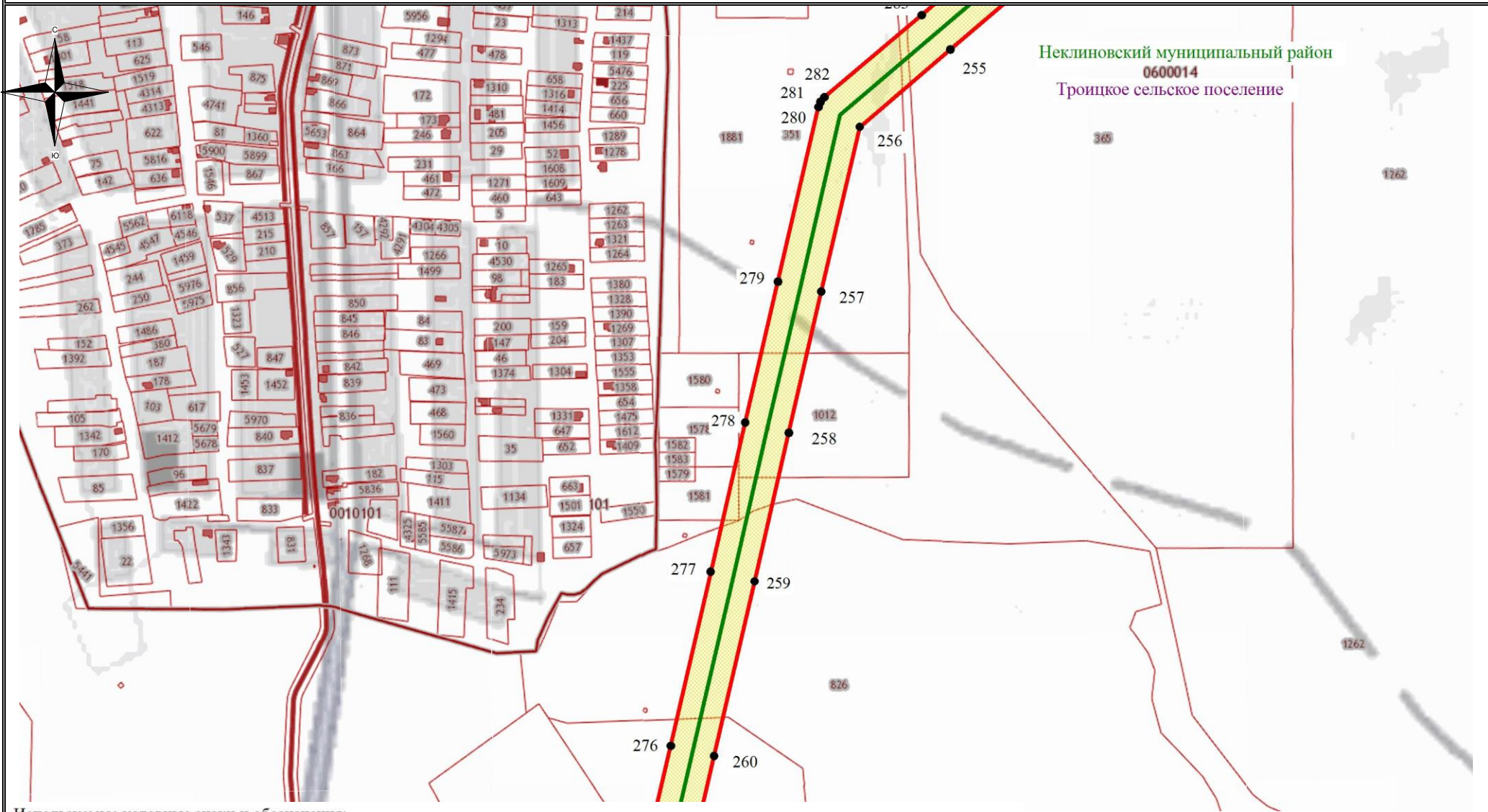
Используемые условные знаки и обозначения:

- | | | | |
|---|--|---|--|
|  | - обозначение границы кадастрового квартала |  | - обозначение границы охранной зоны линии электропередачи |
|  | - обозначение границы земельного участка |  | - обозначение характерной точки границы публичного сервитута |
|  | - обозначение линии электропередачи |  | - обозначение границы публичного сервитута |
|  | - обозначение границы сельского поселения (населенного пункта) | 61:26:0000000 | - обозначение номера кадастрового квартала |
| | | :10 | - обозначение кадастрового номера земельного участка |
| | | Большесалское сельское поселение | - обозначение муниципального образования |

Масштаб 1:7500








Выноска №2

Схема расположения границ публичного сервитута



Неклиновский муниципальный район
0600014
Троицкое сельское поселение

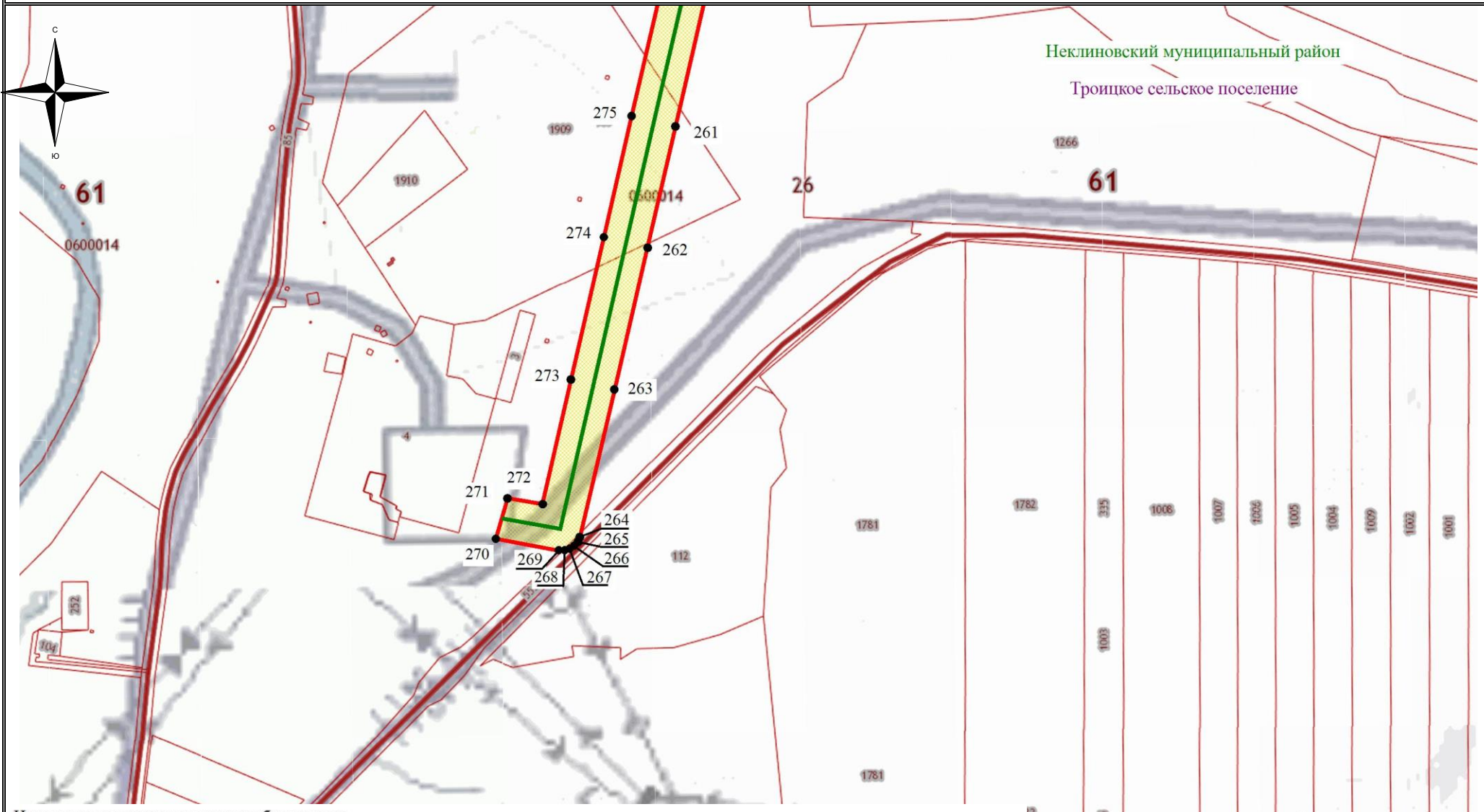
Используемые условные знаки и обозначения:

- | | | | |
|---|--|---|--|
|  | - обозначение границы кадастрового квартала |  | - обозначение границы охранной зоны линии электропередачи |
|  | - обозначение границы земельного участка |  | - обозначение характерной точки границы публичного сервитута |
|  | - обозначение линии электропередачи |  | - обозначение границы публичного сервитута |
|  | - обозначение границы сельского поселения (населенного пункта) | 61:26:0000000 | - обозначение номера кадастрового квартала |
| | | :10 | - обозначение кадастрового номера земельного участка |
| | | Большесальское сельское поселение | - обозначение муниципального образования |








Масштаб 1:7500

Выноска №2

Схема расположения границ публичного сервитута



Используемые условные знаки и обозначения:

- | | | | |
|---|--|---|--|
|  | - обозначение границы кадастрового квартала |  | - обозначение границы охранной зоны линии электропередачи |
|  | - обозначение границы земельного участка |  | - обозначение характерной точки границы публичного сервитута |
|  | - обозначение линии электропередачи |  | - обозначение границы публичного сервитута |
|  | - обозначение границы сельского поселения (населенного пункта) | 61:26:0000000 | - обозначение номера кадастрового квартала |
| | | :10 | - обозначение кадастрового номера земельного участка |
| | | Большесалское сельское поселение | - обозначение муниципального образования |

Масштаб 1:7500

Выноска №2